

scala 1:200



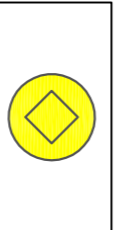
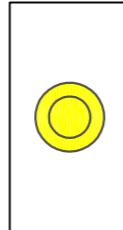
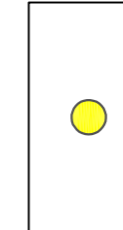
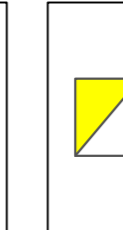

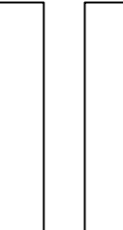


data: Ottobre 2017

Comittente:
 LUCIANO GUERRERA

- elenco elaborati:**
- 1 Relazione illustrativa
 - 2 Elaborati di analisi
 - 2.1 Inquadramento urbanistico - Strada delle Lavie del P.U.C. vigente
 - 2.2 Piano piano-urbanistico
 - 2.3 Piano piano-strutturale
 - 2.4 Strada zonizzazione acustica
 - 3 Elaborati di progetto
 - 3.1 Schemi quotati planimetrici ed altimetrici con nuove destinazioni d'uso
 - 3.2 Planimetria generale di progetto e profili altimetrici
 - 3.3 Schemi quotati planimetrici ed altimetrici con nuove destinazioni d'uso
 - 3.4 Schemi quotati planimetrici ed altimetrici con nuove destinazioni d'uso
 - 4 Schemi delle opere di urbanizzazioni
 - 4.1 Schema smaltimento acque reflue e acquedotto
 - 4.2 Schema impianto rete pubblica illuminazione e rete elettrica
 - 4.3 Schema impianto aduzione rete gas e rete telecom
 - 4.4 Schema regolamentazione traffico veicolare
 - 4.4.1 Schema regolamentazione traffico veicolare - inserimento nella viabilità
 - 4.4.2 Schema regolamentazione traffico veicolare - inserimento nella viabilità
 - 5 Norme tecniche di attuazione
 - 6 Studio geologico e geognostico

Progettista:
 Ing. Domenico TOMACIELLO

N.B.: Il presente elaborato grafico e proiettivo per fogge e resti di proprietà esclusiva del progettista. È fatto divieto cedere altui il presente documento o in forme copia senza preventiva autorizzazione da parte del progettista o autore del presente documento.

- legenda**
-  sagoma di progetto
 -  perimetro comparto
 -  torre faro
 -  palo rastrenato h 8.00mt
 -  palina h 2.00mt
 -  pozzetto di derivazione
 -  cabina di ricezione (Quadro elettrico BT - Quadro P.U.)
 -  linea elettrica esistente
 -  cavo elettrico 4 x 25 mm
 -  cavo elettrico 4 x 16 mm

