

COMUNE DI BENEVENTO  
 PROVINCIA DI BENEVENTO

PIANO URBANISTICO ATTUATIVO  
 COMPARTO MU83B3 - VIA PIETRO NENNI

COMMITTENTE: REM SRL - VIA SAN LEUCIO PARCO LA PANORAMICA - BENEVENTO

ELABORATI:

- Rilievo Topografico e Piano Quotato Stato Attuale
- Profili Longitudinali

TAVOLA:  
**C**  
 scala 1:500

I PROGETTISTI ARCHITETTONICI  
 ING. ALESSANDRO RAINONE - GEOM. MAURIZIO PEPE



.jpg

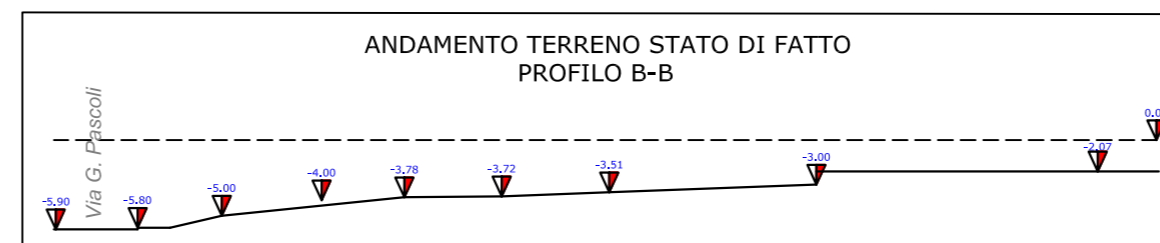
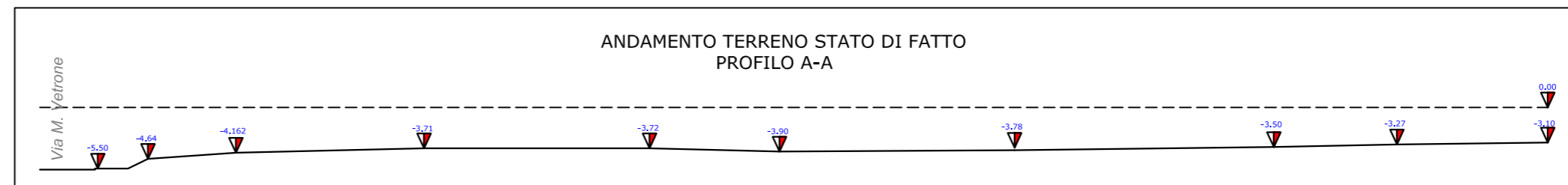
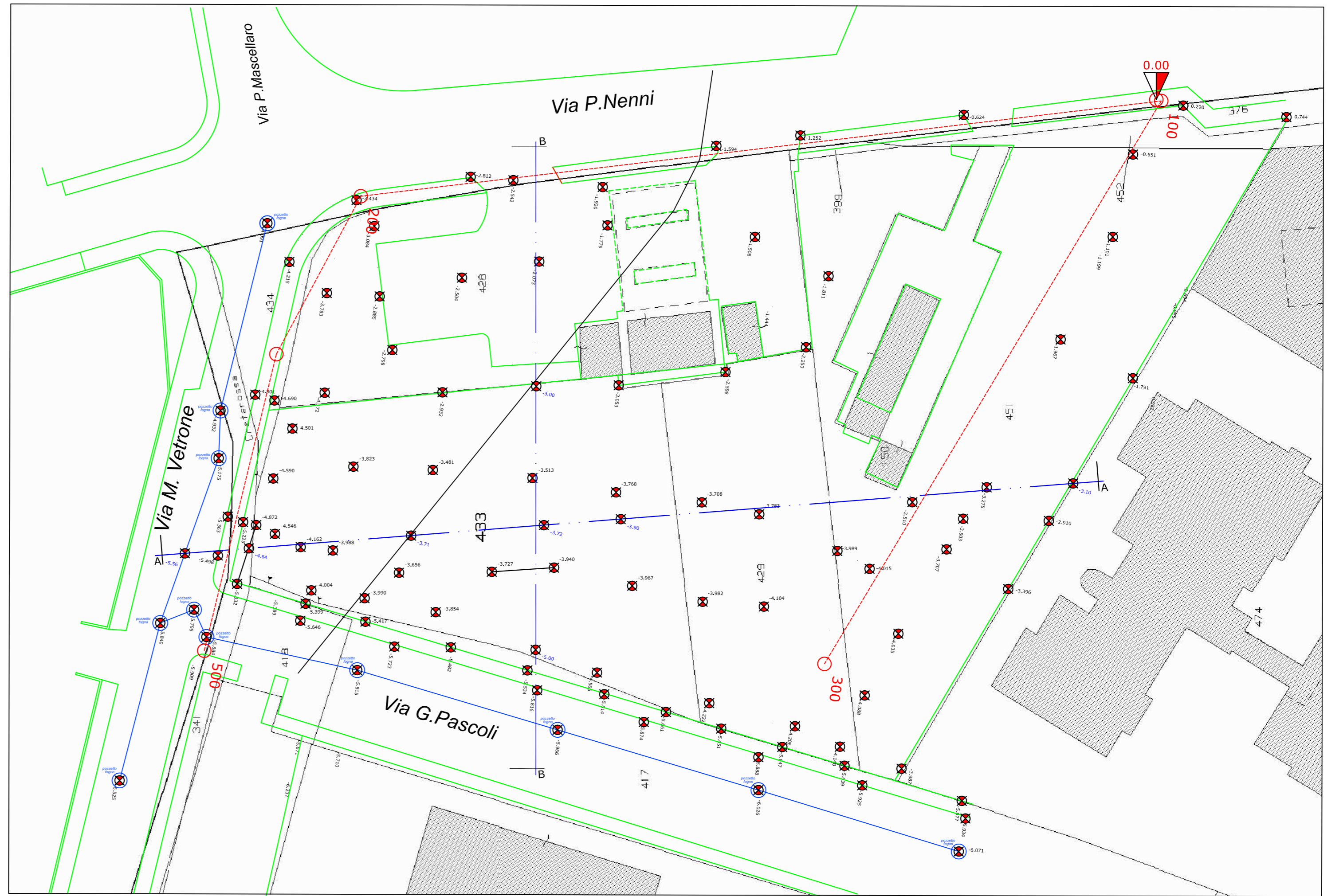
.jpg



Alessandro Rainone

RILIEVO TOPOGRAFICO E PIANO QUOTATO DELLO STATO ATTUALE

scala 1:500



- Quote altimetriche
- Sviluppo rilievo
- Pozzetti e linea fogna
- Stazioni celerimetriche
- Lotto oggetto di intervento