

COMUNE DI BENEVENTO  
PROVINCIA DI BENEVENTO

PIANO URBANISTICO ATTUATIVO  
COMPARTO MU83B3 - VIA PIETRO NENNI

COMMITTENTE: REM SRL - VIA SAN LEUCIO PARCO LA PANORAMICA - BENEVENTO

ELABORATI:

- Planimetria particolareggiata parcheggi

TAVOLA:  
**E1**  
scala 1:500

I PROGETTISTI ARCHITETTONICI  
ING. ALESSANDRO RAINONE - GEOM. MAURIZIO PEPE

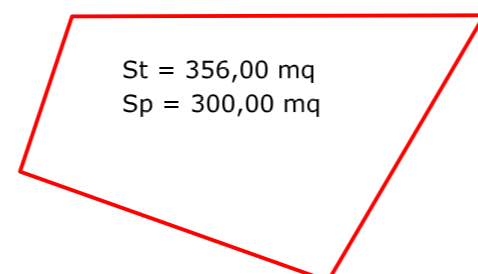
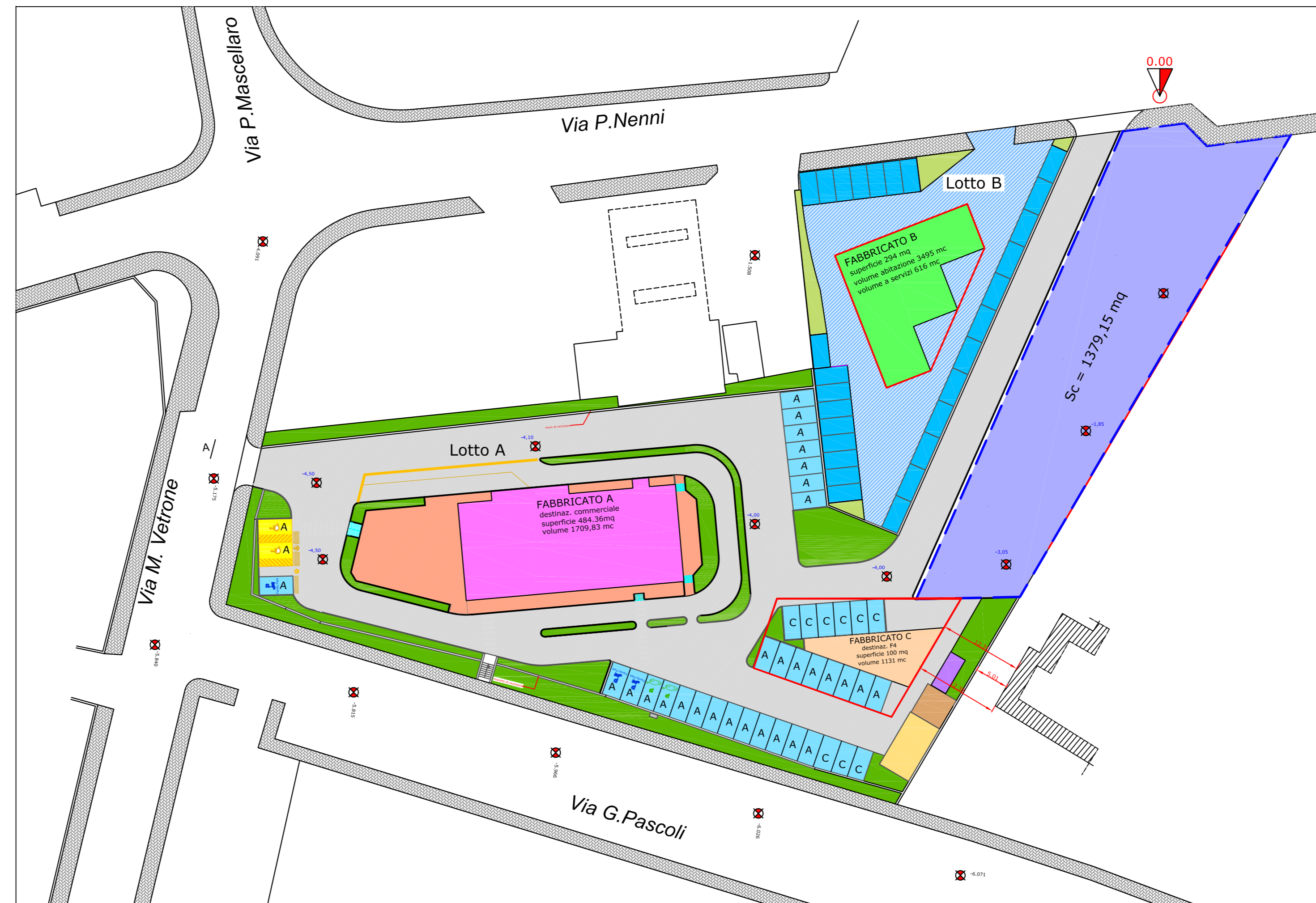


Alessandro Rainone

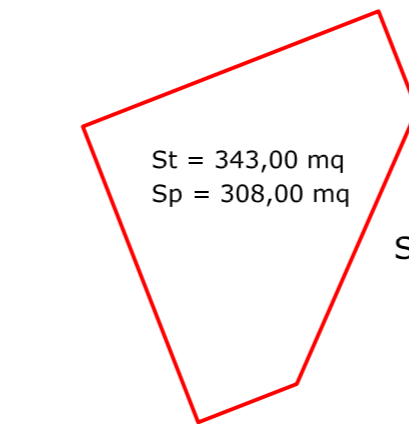


Maurizio Pepe

REM s.r.l.  
Via San Leucio - Rocca La Pianchetta  
I-82500 Benevento (BN)  
C.F. e P. IVA 01 853 834 020  
REA BN - 137988



SAGOMA PARCHEGGI INTERRATI LOTTO C



SAGOMA PARCHEGGI INTERRATI LOTTO B

legenda

	Viabilità 2280,00mq
	Viabilità pedonale 340,00 mq
	Area a verde 850,00 mq
	LOTTO A Area a Parcheggio 817.81mq di cui 411,81 mq a disposizione del fabb. A e 406,00 mq a disposizione del fabb. C
	Fabbricato A destinaz. commerciale superficie 484,36mq volume 1709,83 mc Park 411,81mq contraddistinti con la lett "A"
	Fabbricato C destinaz. F4 superficie 100 mq volume 1131 mc Park 406,00 mq = 406,00 mq di cui 300 mq al piano interrato e 106 mq a raso lett. "C"
	LOTTO A Isola ecologica 45,00 mq
	LOTTO A Cabina Elettrica 14,25 mq
	LOTTO A Locale Tecnico 24,75 mq
	Sc = 1379,15 mq
	LOTTO B superficie 294 mq volume abitazione 3495 mc volume a servizi 616 mc Park 665,50mq = 665,50 mq
	area verde 70,20 mq > 41,00 mq
	Park 357,50 mq + 308,00 mq al piano interrato
	viabilità 683,00 mq