

CITTA' DI BENEVENTO

ORIGINALE

Numero Interno 117 del 29/07/2014

Originale di deliberazione della Giunta Comunale di Benevento

N 128

Del 15-9-2014

OGGETTO: Art. 3 della L.R. n. 20 del 9 dicembre 2013 - Istituzione del registro delle aree pubbliche e private interessate da abbandono e rogo dei rifiuti - Approvazione.

L'anno due mila quattordici il giorno quindici del mese di Settembre alle ore 10,00 nella sala Giunta di Palazzo Mosti, a seguito di convocazione, si è riunita la Giunta Comunale con la partecipazione dei signori:

		Presente
Ing. Fausto Pepe	Sindaco	<u>SI</u>
Avv. Raffaele Del Vecchio	Vice Sindaco	<u>SI</u>
Rag. Enrico Castiello	Assessore Politiche ambientali, Verde. Protezione Civile	<u>SI</u>
Arch. Mario Coletta	Assessore	<u>SI</u>
Dr. Francesco Saverio Coppola	Assessore	<u>SI</u>
Dr. Nicola Danilo De Luca	Assessore	<u>NO</u>
Dr. Pietro Iadanza	Assessore	<u>SI</u>
Avv. Cosimo Lepore	Assessore	<u>SI</u>
Dott.ssa maria Iele	Assessore Mobilità, Pari Opp., URP	<u>SI</u>
Sig. Umberto Panunzio	Assessore Servizi Sociali	<u>NO</u>

Totale Presenti.....8.....

IL SEGRETARIO GENERALE

Partecipa in qualità di *Segretario Generale Dott. Dott. Claudio Uccelletti* con funzioni consultive, referenti, di assistenza e verbalizzazione (art. 97 T.U. 267/2000).

Il Presidente Ing. Fausto Pepe, nella sua qualità di Sindaco, riconosciuta legale l'adunanza, dichiara aperta la seduta.

La Giunta Comunale, come sopra riunita, ha approvato il provvedimento entro riportato.

Letto, approvato e sottoscritto.

IL SINDACO
Ing. Fausto Pepe

IL SEGRETARIO GENERALE
Dott. Claudio Uccelletti

PREMESSO CHE:

- con deliberazione n. 76 del 22.05.2014 è stato istituito il registro della aree pubbliche e private interessate da abbandono e rogo dei rifiuti presenti sul territorio del Comune di Benevento, ai sensi della L.R. n. 20 del 09.12.2013;
- dal giorno 23 giugno 2014 e per trenta giorni consecutivi è stata pubblicata all'albo pretorio del Comune di Benevento la D.G.C. n. 76 del 22.05.2014 e l'allegato registro;


CONSIDERATO CHE durante il periodo di pubblicazione non sono pervenute osservazioni e/o opposizioni relative all'istituzione del registro della aree pubbliche e private interessate da abbandono e rogo dei rifiuti;

VISTI:

- Il D.Lgs n. 267/2000;
- Il D.Lgs n. 165/2001 e ss.mm.ii.
- La L.R. n. 20 del 09.12.2013;

SI PROPONE

- **di prendere atto** della mancata presentazione di osservazioni all'adozione del registro delle aree pubbliche e private interessate da abbandono e rogo dei rifiuti presenti sul territorio del Comune di Benevento, ai sensi della L.R. n. 20 del 09.12.2013;
- **di approvare definitivamente** il suddetto registro adottato con D.G.C. n. 76 del 22.05.2014 e allegato alla presente deliberazione di cui costituisce parte integrante;
- **di aggiornare** con cadenza semestrale entro il 30 giugno e il 31 dicembre di ogni anno il registro delle aree pubbliche e private interessate da abbandono e rogo dei rifiuti, come stabilito dal comma 3 dell'art. 3 della L.R. 20/2013;
- **di dichiarare** il presente provvedimento immediatamente eseguibile ai sensi di legge.



Il Responsabile del Procedimento

arch. Simona De Filippo

Simona De Filippo

Il Dirigente del Settore Territorio-Ambiente, vista la suesposta relazione del Responsabile del Procedimento, ritiene condivisibile la proposta dello stesso.

Il Dirigente del Settore Territorio-Ambiente


Ing. Aniello Moccia

Aniello Moccia

L'Assessore all'Urbanistica, vista la suesposta relazione, propone alla Giunta Comunale:

- **di prendere atto** della mancata presentazione di osservazioni all'adozione del registro delle aree pubbliche e private interessate da abbandono e rogo dei rifiuti presenti sul territorio del Comune di Benevento, ai sensi della L.R. n. 20 del 09.12.2013;
- **di approvare definitivamente** il suddetto registro adottato con D.G.C. n. 76 del 22.05.2014 e allegato alla presente deliberazione di cui costituisce parte integrante;
- **di aggiornare** con cadenza semestrale entro il 30 giugno e il 31 dicembre di ogni anno il registro delle aree pubbliche e private interessate da abbandono e rogo dei rifiuti, come stabilito dal comma 3 dell'art. 3 della L.R. 20/2013;
- **di dichiarare** il presente provvedimento immediatamente eseguibile ai sensi di legge.

L'Assessore all'Urbanistica
arch. Mario Coletta



PARERI SULLA PROPOSTA


Art. 49, comma 1, art. 97 comma 2, art. 151, comma 4, T.U. 267/2000

Il sottoscritto Dirigente esprime parere favorevole in ordine alla regolarità tecnica dando atto che non necessita il parere contabile in quanto la presente delibera non comporta alcuna spesa a carico del Comune.

Li 09.08.2014

Il Dirigente del Settore Territorio-Ambiente

ing. **Antonio Moccia**



LA GIUNTA COMUNALE

Vista la proposta di deliberazione che precede;

Visti il parere favorevole espresso dal responsabile del Settore Territorio-Ambiente;

Con voti unanimi

DELIBERA

- **di approvare** la suesposta relazione;
- **di prendere atto** della mancata presentazione di osservazioni all'adozione del registro delle aree pubbliche e private interessate da abbandono e rogo dei rifiuti presenti sul territorio del Comune di Benevento, ai sensi della L.R. n. 20 del 09.12.2013;

- **di approvare definitivamente** il suddetto registro adottato con D.G.C. n. 76 del 22.05.2014 e allegato alla presente deliberazione di cui costituisce parte integrante;
- **di aggiornare** con cadenza semestrale entro il 30 giugno e il 31 dicembre di ogni anno il registro delle aree pubbliche e private interessate da abbandono e rogo dei rifiuti, come stabilito dal comma 3 dell'art. 3 della L.R. 20/2013;
- **di dichiarare** il presente provvedimento immediatamente eseguibile ai sensi di legge.



CITTA' DI BENEVENTO

SETTORE TERRITORIO - AMBIENTE

Via del Pomerio - Pal. ex Impregilo Piazzale Iannelli

82100 - Benevento

Tel. 0824 772470 - fax 0824 772464

Registro della aree interessate da abbandono e rogo dei rifiuti

ART. 3 DELLA LEGGE REGIONALE N. 20 DEL 9 DICEMBRE 2013
"Misure straordinarie per la prevenzione e la lotta al fenomeno
dell'abbandono e dei rischi dei rifiuti"

0

Il Dirigente del Settore Territorio Ambiente
Ing. Salvatore Zotti



La prima rilevazione delle aree interessate dall'abbandono e rogo dei rifiuti effettuata dal Comune di Benevento ai sensi dell'art. 3, commi 1 e 2 della L.R. ha avuto esito negativo.

Benevento, maggio 2014

Il Dirigente del Settore Territorio-Ambiente
Ing. Salvatore Zotti



SITO 1

INDIRIZZO		
LOCALIZZAZIONE GEOGRAFICA	latitudine	longitudine
DATI CATASTALI	foglio	particella/e
DATA RILEVAZIONE		
PROPRIETA'		
DESTINAZIONE DI ZONA DEL PUC		
TIPO DI RIFIUTO		codice CNR
		codice CNR
		codice CNR
		codice CNR
SUPERFICIE OCCUPATA DAI RIFIUTI		mq
TIPO DI PAVIMENTAZIONE DELL'AREA OCCUPATA DA RIFIUTI		
PRESENZA DI COLTURE IN PROSSIMITA' DEL SITO		
PRESENZA DI AREE DESTINATE A PASCOLO IN PROSSIMITA' DEL SITO		
PRESENZA DI CORSI D'ACQUA IN PROSSIMITA' DEL SITO		
PRESENZA DI ABITAZIONI IN PROSSIMITA' DEL SITO		
PRESENZA DI IMPIANTI PRODUTTIVI INDUSTRIALI IN PROSSIMITA' DEL SITO		
PRESENZA DI IMPIANTI PRODUTTIVI AGRICOLI IN PROSSIMITA' DEL SITO		

SITO 2

INDIRIZZO		
LOCALIZZAZIONE GEOGRAFICA	latitudine	longitudine
DATI CATASTALI	foglio	particella/e
DATA RILEVAZIONE		
PROPRIETA'		
DESTINAZIONE DI ZONA DEL PUC		
TIPO DI RIFIUTO		codice CNR
		codice CNR
		codice CNR
		codice CNR
SUPERFICIE OCCUPATA DAI RIFIUTI	mq	
TIPO DI PAVIMENTAZIONE DELL'AREA OCCUPATA DA RIFIUTI		
PRESENZA DI COLTURE IN PROSSIMITA' DEL SITO		
PRESENZA DI AREE DESTINATE A PASCOLO IN PROSSIMITA' DEL SITO		
PRESENZA DI CORSI D'ACQUA IN PROSSIMITA' DEL SITO		
PRESENZA DI ABITAZIONI IN PROSSIMITA' DEL SITO		
PRESENZA DI IMPIANTI PRODUTTIVI INDUSTRIALI IN PROSSIMITA' DEL SITO		
PRESENZA DI IMPIANTI PRODUTTIVI AGRICOLI IN PROSSIMITA' DEL SITO		

SITO 3

INDIRIZZO		
LOCALIZZAZIONE GEOGRAFICA	latitudine	longitudine
DATI CATASTALI	foglio	particella/e
DATA RILEVAZIONE		
PROPRIETA'		
DESTINAZIONE DI ZONA DEL PUC		
TIPO DI RIFIUTO		codice CNR
		codice CNR
		codice CNR
		codice CNR
SUPERFICIE OCCUPATA DAI RIFIUTI	mq	
TIPO DI PAVIMENTAZIONE DELL'AREA OCCUPATA DA RIFIUTI		
PRESENZA DI COLTURE IN PROSSIMITA' DEL SITO		
PRESENZA DI AREE DESTINATE A PASCOLO IN PROSSIMITA' DEL SITO		
PRESENZA DI CORSI D'ACQUA IN PROSSIMITA' DEL SITO		
PRESENZA DI ABITAZIONI IN PROSSIMITA' DEL SITO		
PRESENZA DI IMPIANTI PRODUTTIVI INDUSTRIALI IN PROSSIMITA' DEL SITO		
PRESENZA DI IMPIANTI PRODUTTIVI AGRICOLI IN PROSSIMITA' DEL SITO		

SITO 4

INDIRIZZO		
LOCALIZZAZIONE GEOGRAFICA	latitudine	longitudine
DATI CATASTALI	foglio	particella/e
DATA RILEVAZIONE		
PROPRIETA'		
DESTINAZIONE DI ZONA DEL PUC		
TIPO DI RIFIUTO		codice CNR
		codice CNR
		codice CNR
		codice CNR
SUPERFICIE OCCUPATA DAI RIFIUTI	mq	
TIPO DI PAVIMENTAZIONE DELL'AREA OCCUPATA DA RIFIUTI		
PRESENZA DI COLTURE IN PROSSIMITA' DEL SITO		
PRESENZA DI AREE DESTINATE A PASCOLO IN PROSSIMITA' DEL SITO		
PRESENZA DI CORSI D'ACQUA IN PROSSIMITA' DEL SITO		
PRESENZA DI ABITAZIONI IN PROSSIMITA' DEL SITO		
PRESENZA DI IMPIANTI PRODUTTIVI INDUSTRIALI IN PROSSIMITA' DEL SITO		
PRESENZA DI IMPIANTI PRODUTTIVI AGRICOLI IN PROSSIMITA' DEL SITO		

SITO 5

INDIRIZZO		
LOCALIZZAZIONE GEOGRAFICA	latitudine	longitudine
DATI CATASTALI	foglio	particella/e
DATA RILEVAZIONE		
PROPRIETA'		
DESTINAZIONE DI ZONA DEL PUC		
TIPO DI RIFIUTO		codice CNR
		codice CNR
		codice CNR
		codice CNR
SUPERFICIE OCCUPATA DAI RIFIUTI		mq
TIPO DI PAVIMENTAZIONE DELL'AREA OCCUPATA DA RIFIUTI		
PRESENZA DI COLTURE IN PROSSIMITA' DEL SITO		
PRESENZA DI AREE DESTINATE A PASCOLO IN PROSSIMITA' DEL SITO		
PRESENZA DI CORSI D'ACQUA IN PROSSIMITA' DEL SITO		
PRESENZA DI ABITAZIONI IN PROSSIMITA' DEL SITO		
PRESENZA DI IMPIANTI PRODUTTIVI INDUSTRIALI IN PROSSIMITA' DEL SITO		
PRESENZA DI IMPIANTI PRODUTTIVI AGRICOLI IN PROSSIMITA' DEL SITO		

SITO 6

INDIRIZZO		
LOCALIZZAZIONE GEOGRAFICA	latitudine	longitudine
DATI CATASTALI	foglio	particella/e
DATA RILEVAZIONE		
PROPRIETA'		
DESTINAZIONE DI ZONA DEL PUC		
TIPO DI RIFIUTO		codice CNR
		codice CNR
		codice CNR
		codice CNR
SUPERFICIE OCCUPATA DAI RIFIUTI		mq
TIPO DI PAVIMENTAZIONE DELL'AREA OCCUPATA DA RIFIUTI		
PRESENZA DI COLTURE IN PROSSIMITA' DEL SITO		
PRESENZA DI AREE DESTINATE A PASCOLO IN PROSSIMITA' DEL SITO		
PRESENZA DI CORSI D'ACQUA IN PROSSIMITA' DEL SITO		
PRESENZA DI ABITAZIONI IN PROSSIMITA' DEL SITO		
PRESENZA DI IMPIANTI PRODUTTIVI INDUSTRIALI IN PROSSIMITA' DEL SITO		
PRESENZA DI IMPIANTI PRODUTTIVI AGRICOLI IN PROSSIMITA' DEL SITO		

SITO 7

INDIRIZZO		
LOCALIZZAZIONE GEOGRAFICA	latitudine	longitudine
DATI CATASTALI	foglio	particella/e
DATA RILEVAZIONE		
PROPRIETA'		
DESTINAZIONE DI ZONA DEL PUC		
TIPO DI RIFIUTO		codice CNR
		codice CNR
		codice CNR
		codice CNR
SUPERFICIE OCCUPATA DAI RIFIUTI	mq	
TIPO DI PAVIMENTAZIONE DELL'AREA OCCUPATA DA RIFIUTI		
PRESENZA DI COLTURE IN PROSSIMITA' DEL SITO		
PRESENZA DI AREE DESTINATE A PASCOLO IN PROSSIMITA' DEL SITO		
PRESENZA DI CORSI D'ACQUA IN PROSSIMITA' DEL SITO		
PRESENZA DI ABITAZIONI IN PROSSIMITA' DEL SITO		
PRESENZA DI IMPIANTI PRODUTTIVI INDUSTRIALI IN PROSSIMITA' DEL SITO		
PRESENZA DI IMPIANTI PRODUTTIVI AGRICOLI IN PROSSIMITA' DEL SITO		

SITO 8

INDIRIZZO		
LOCALIZZAZIONE GEOGRAFICA	latitudine	longitudine
DATI CATASTALI	foglio	particella/e
DATA RILEVAZIONE		
PROPRIETA'		
DESTINAZIONE DI ZONA DEL PUC		
TIPO DI RIFIUTO		codice CNR
		codice CNR
		codice CNR
		codice CNR
SUPERFICIE OCCUPATA DAI RIFIUTI		mq
TIPO DI PAVIMENTAZIONE DELL'AREA OCCUPATA DA RIFIUTI		
PRESENZA DI COLTURE IN PROSSIMITA' DEL SITO		
PRESENZA DI AREE DESTINATE A PASCOLO IN PROSSIMITA' DEL SITO		
PRESENZA DI CORSI D'ACQUA IN PROSSIMITA' DEL SITO		
PRESENZA DI ABITAZIONI IN PROSSIMITA' DEL SITO		
PRESENZA DI IMPIANTI PRODUTTIVI INDUSTRIALI IN PROSSIMITA' DEL SITO		
PRESENZA DI IMPIANTI PRODUTTIVI AGRICOLI IN PROSSIMITA' DEL SITO		

SITO 9

INDIRIZZO		
LOCALIZZAZIONE GEOGRAFICA	latitudine	longitudine
DATI CATASTALI	foglio	particella/e
DATA RILEVAZIONE		
PROPRIETA'		
DESTINAZIONE DI ZONA DEL PUC		
TIPO DI RIFIUTO		codice CNR
		codice CNR
		codice CNR
		codice CNR
SUPERFICIE OCCUPATA DAI RIFIUTI		mq
TIPO DI PAVIMENTAZIONE DELL'AREA OCCUPATA DA RIFIUTI		
PRESENZA DI COLTURE IN PROSSIMITA' DEL SITO		
PRESENZA DI AREE DESTINATE A PASCOLO IN PROSSIMITA' DEL SITO		
PRESENZA DI CORSI D'ACQUA IN PROSSIMITA' DEL SITO		
PRESENZA DI ABITAZIONI IN PROSSIMITA' DEL SITO		
PRESENZA DI IMPIANTI PRODUTTIVI INDUSTRIALI IN PROSSIMITA' DEL SITO		
PRESENZA DI IMPIANTI PRODUTTIVI AGRICOLI IN PROSSIMITA' DEL SITO		

SITO 10

INDIRIZZO		
LOCALIZZAZIONE GEOGRAFICA	latitudine	longitudine
DATI CATASTALI	foglio	particella/e
DATA RILEVAZIONE		
PROPRIETA'		
DESTINAZIONE DI ZONA DEL PUC		
TIPO DI RIFIUTO		codice CNR
		codice CNR
		codice CNR
		codice CNR
SUPERFICIE OCCUPATA DAI RIFIUTI		mq
TIPO DI PAVIMENTAZIONE DELL'AREA OCCUPATA DA RIFIUTI		
PRESENZA DI COLTURE IN PROSSIMITA' DEL SITO		
PRESENZA DI AREE DESTINATE A PASCOLO IN PROSSIMITA' DEL SITO		
PRESENZA DI CORSI D'ACQUA IN PROSSIMITA' DEL SITO		
PRESENZA DI ABITAZIONI IN PROSSIMITA' DEL SITO		
PRESENZA DI IMPIANTI PRODUTTIVI INDUSTRIALI IN PROSSIMITA' DEL SITO		
PRESENZA DI IMPIANTI PRODUTTIVI AGRICOLI IN PROSSIMITA' DEL SITO		

CERTIFICATO DI PUBBLICAZIONE

Il sottoscritto Segretario Generale, visti gli atti d'ufficio, su conforme attestazione del messo comunale,

CERTIFICA

che copia della presente deliberazione:

- è stata affissa all'Albo pretorio comunale il giorno 19-9-2014 (per rimanervi per quindici giorni consecutivi (art. 124, comma 1 del T.U. 267/2000) (N. del Reg. Pubbl.)
- è stata trasmessa in pari data con elenco n.....di prot. ai Capigruppo consiliari art. 125 comma 2 del T.U. 267/2000);

Li 19-9-2014

Il Messo Comunale

AL MESSO COMUNALE
(Antonio Ferrarini)

Il Segretario Generale

Dr. Claudio Uccelletti

CERTIFICATO DI ESECUTIVITA'

Il sottoscritto Segretario Generale, visti gli atti d'ufficio,

CERTIFICA

che la presente deliberazione è divenuta esecutiva il giorno decorsi dieci giorni dalla pubblicazione all'Albo (art. 134, comma 3°, T.U. 267/2000).

Il Segretario Generale

Dr. Claudio Uccelletti