

- elenco elaborati:**
- 1 - Relazione illustrativa della modifica scheda norma
  - 2 - Rilievo altimetrico e planimetrie delle classificazioni dei suoli
  - 3 - Planimetria generale di progetto e profili altimetrici
  - 4 - Schemi delle opere di urbanizzazioni
    - 4.1 Schema smaltimento acque reflue e acquedotto
    - 4.2 Schema impianto rete pubblica illuminazione e rete elettrica
    - 4.3 Schema impianto adduzione rete gas
    - 4.4 Schema regolamentazione traffico veicolare

scala 1:500-1000

data: Sett. 2014

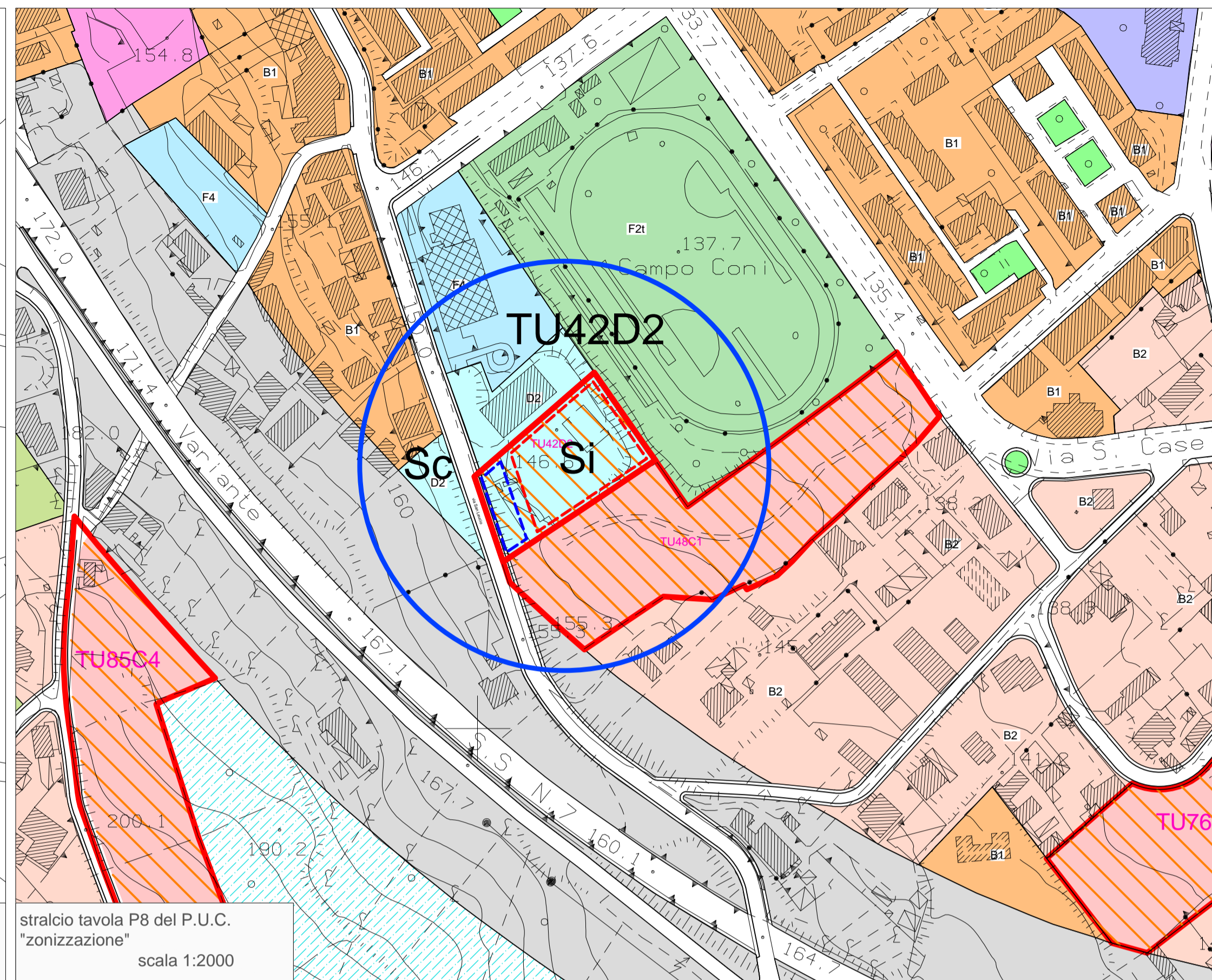
Committente:  
 LUCIANO GUERRERA

Visti: Progettista:  
 Ing. Domenico TOMACIELLO

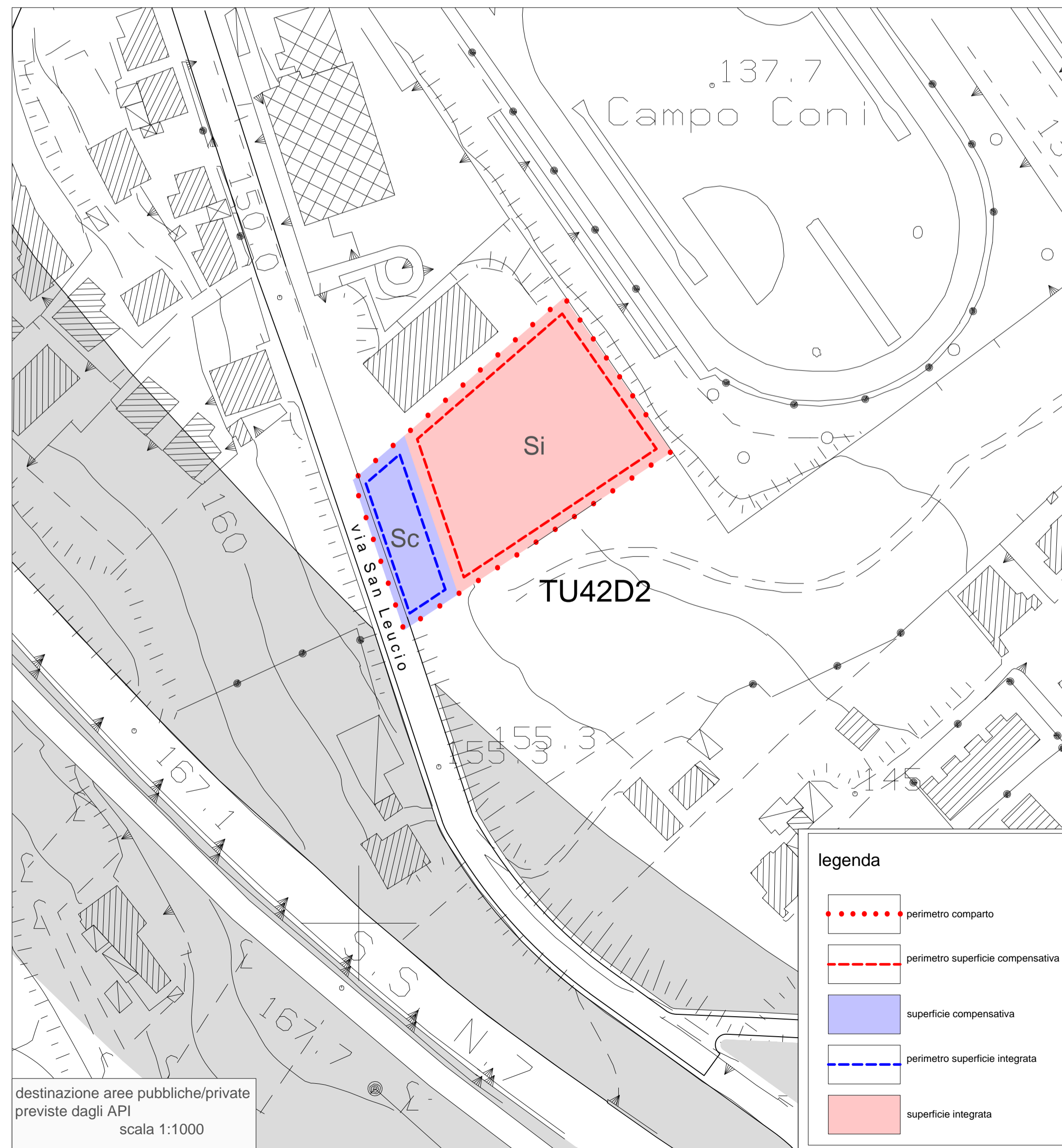
N.B. Il presente elaborato grafico è protetto per legge e resta di proprietà esclusiva del progettista. E' fatto divieto cedere altrui il presente documento e/o farne copia senza preventiva autorizzazione da parte del progettista o autore del presente documento.



rilievo planoaltimetrico  
 scala 1:500



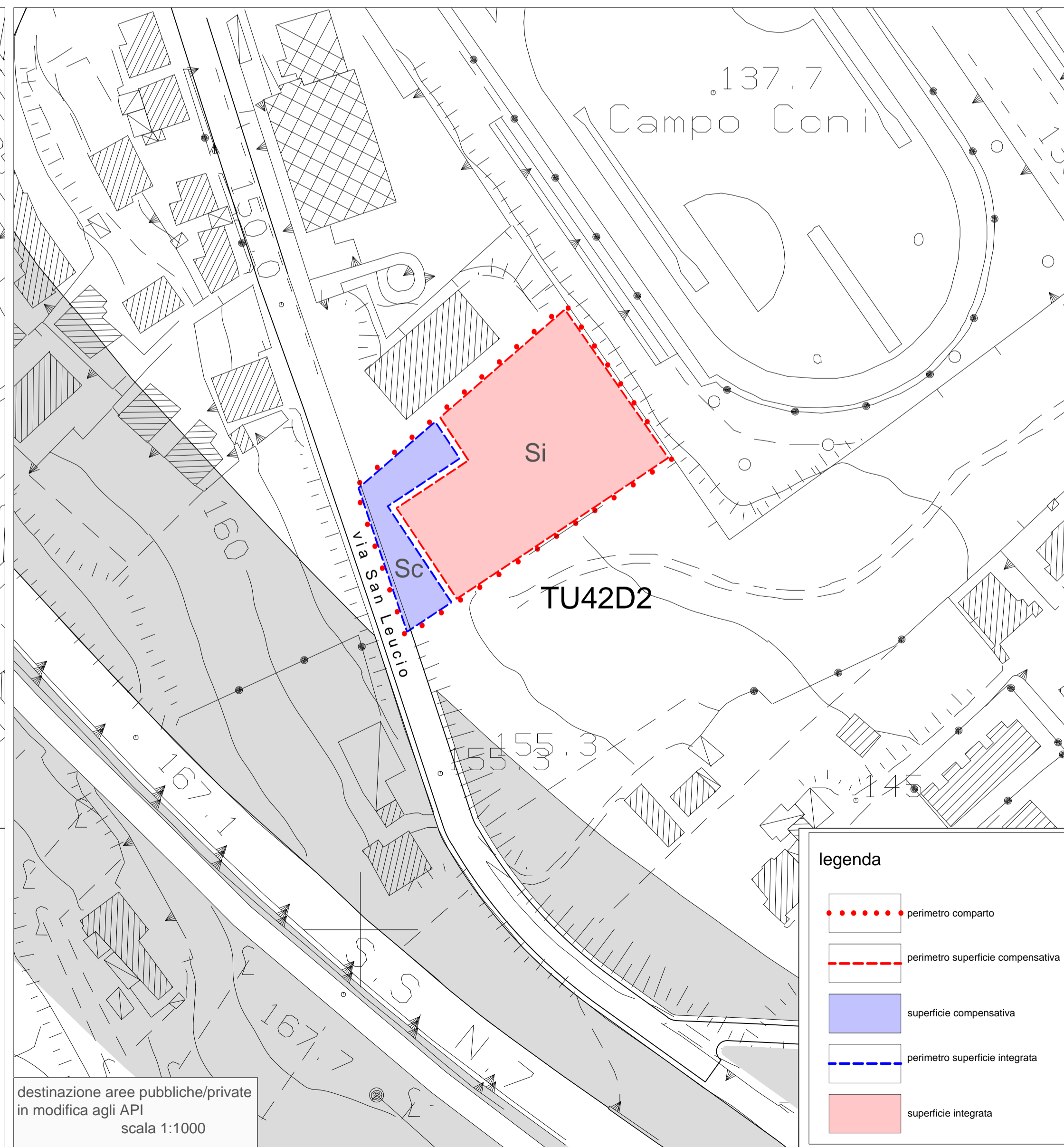
stralcio tavola P8 del P.U.C.  
 "zonizzazione"  
 scala 1:2000



destinazione aree pubbliche/private  
 previste dagli API  
 scala 1:1000

**legenda**

- ..... perimetro comparto
- - - - - perimetro superficie compensativa
- superficie compensativa
- - - - - perimetro superficie integrata
- superficie integrata



destinazione aree pubbliche/private  
 in modifica agli API  
 scala 1:1000

**legenda**

- ..... perimetro comparto
- - - - - perimetro superficie compensativa
- superficie compensativa
- - - - - perimetro superficie integrata
- superficie integrata