

Elaborati progetto urbanistico:
Ingombro massimo delle sagome, quote e
profili regolatori
Ingegnere con le prescrizioni dei pareri degli Enti preposti








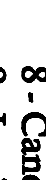


QPU
4.4
scala 1:500

COMITANTE
 VITTORIA S.p.A. - Benevento
 via S. Maria, 11 - Benevento
 part. Francesco LICIANO

PROGETTISTA
 non. Vincenzo CARBONE
 ing. Francesco BOSCO

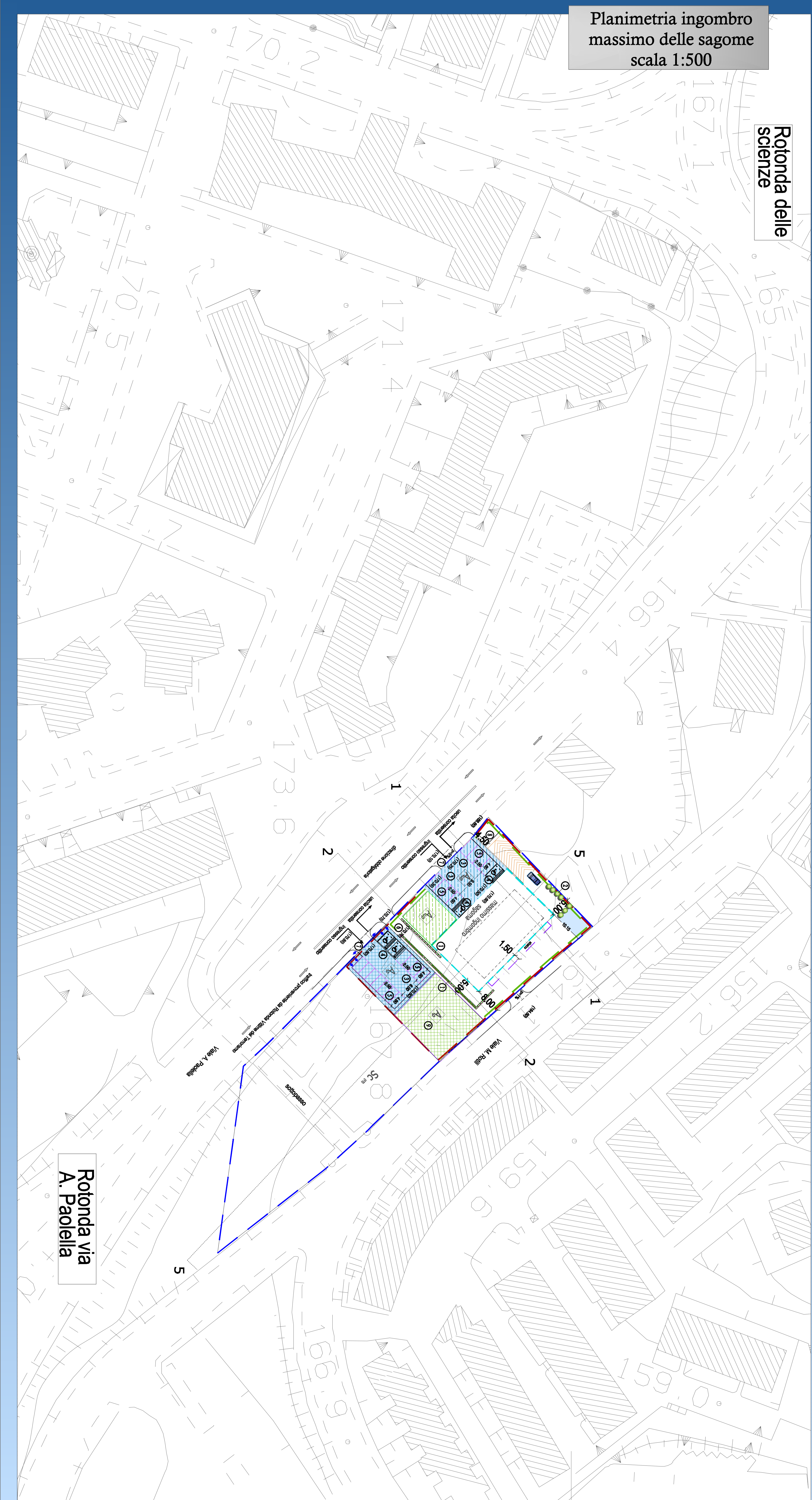
GEOLOGO
 geol. Francesco BOSCO

Legenda

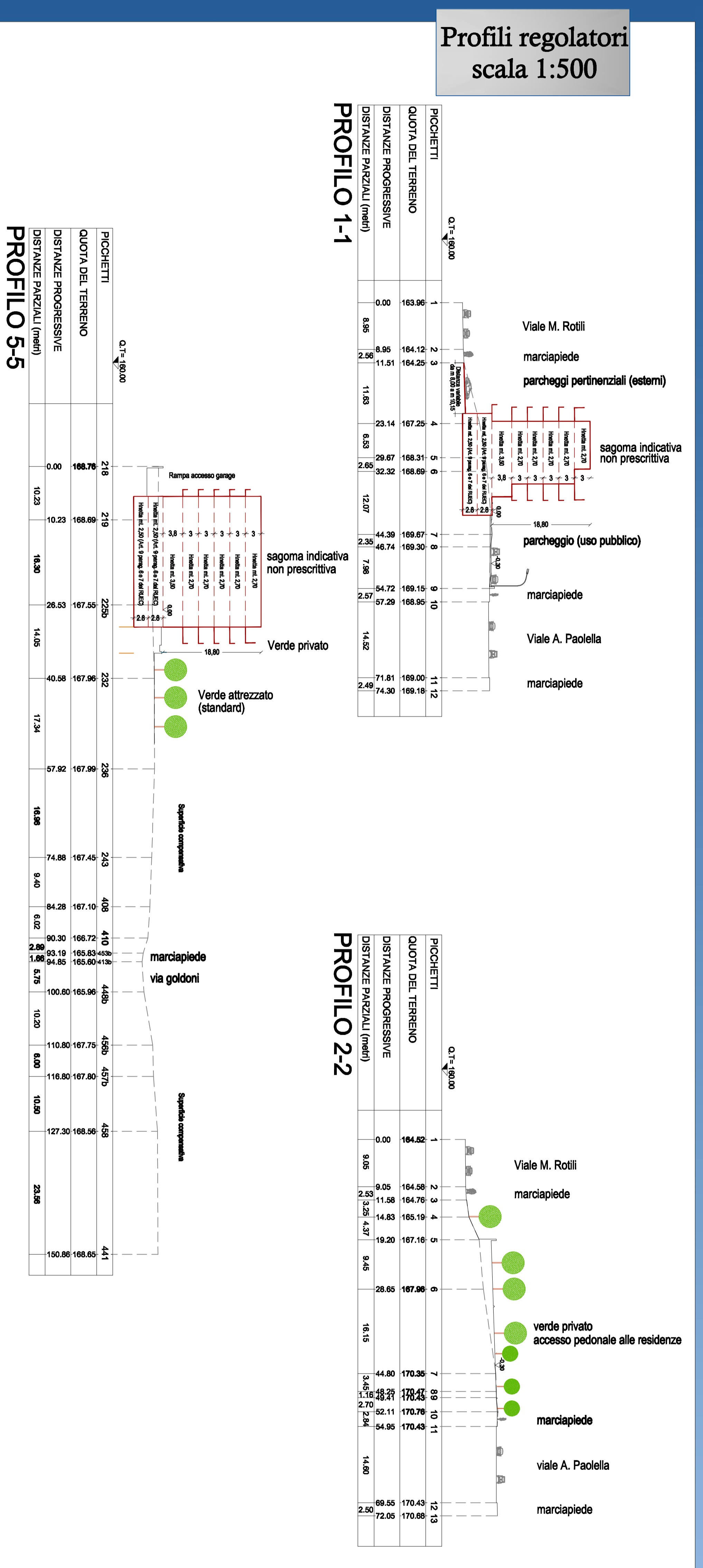
-  Area Intervento - (Comparto TU20C1 - Art. Ambito 9 zona alt.)
-  Massimo Ingombro area coperta
-  Superficie Integrata
-  Superficie fondiaria
-  Parcheggi esterni pubblici (standard)
-  Verde attrezzato pubblico (standard)
-  Parcheggi esterni (uso pubblico)
-  Verde attrezzato (uso pubblico)
-  Marciapiedi esistenti
-  Viabilità esistente

- 1 - Esenza di Pignolia, h = 1,00/1,20 mt interasse 0,5 mt
- 2 - Esenza arborea h = 2,50/3,00 mt - fusto 12/14 cm
- 3 - Segnalatica orizzontale e verticale realizzata secondo il T.U.C.A.S.
- 4 - Parcheggio per disabili
- 5 - Percorso pedonale largo 1,00 - 1,20 mt
- 6 - Accesso pedonale
- 7 - Accesso carrabile privo di sistema di chiusura
- 8 - Impianto PV II e smaltimento acque meteoriche disteso e separato dal parcheggio

Planimetria ingombro massimo delle sagome
scala 1:500



Profili regolatori
scala 1:500



Planimetria dettaglio aree pubbliche
scala 1:200

