

COMUNE DI BENEVENTO
PROVINCIA DI BENEVENTO

PIANO URBANISTICO ATTUATIVO
COMPARTO MU83B3 - VIA PIETRO NENNI

COMMITTENTE: REM SRL - VIA SAN LEUCIO PARCO LA PANORAMICA - BENEVENTO

ELABORATI:

- Planimetria Generale di Progetto
- Profili Longitudinali

TAVOLA:
E
scala 1:500

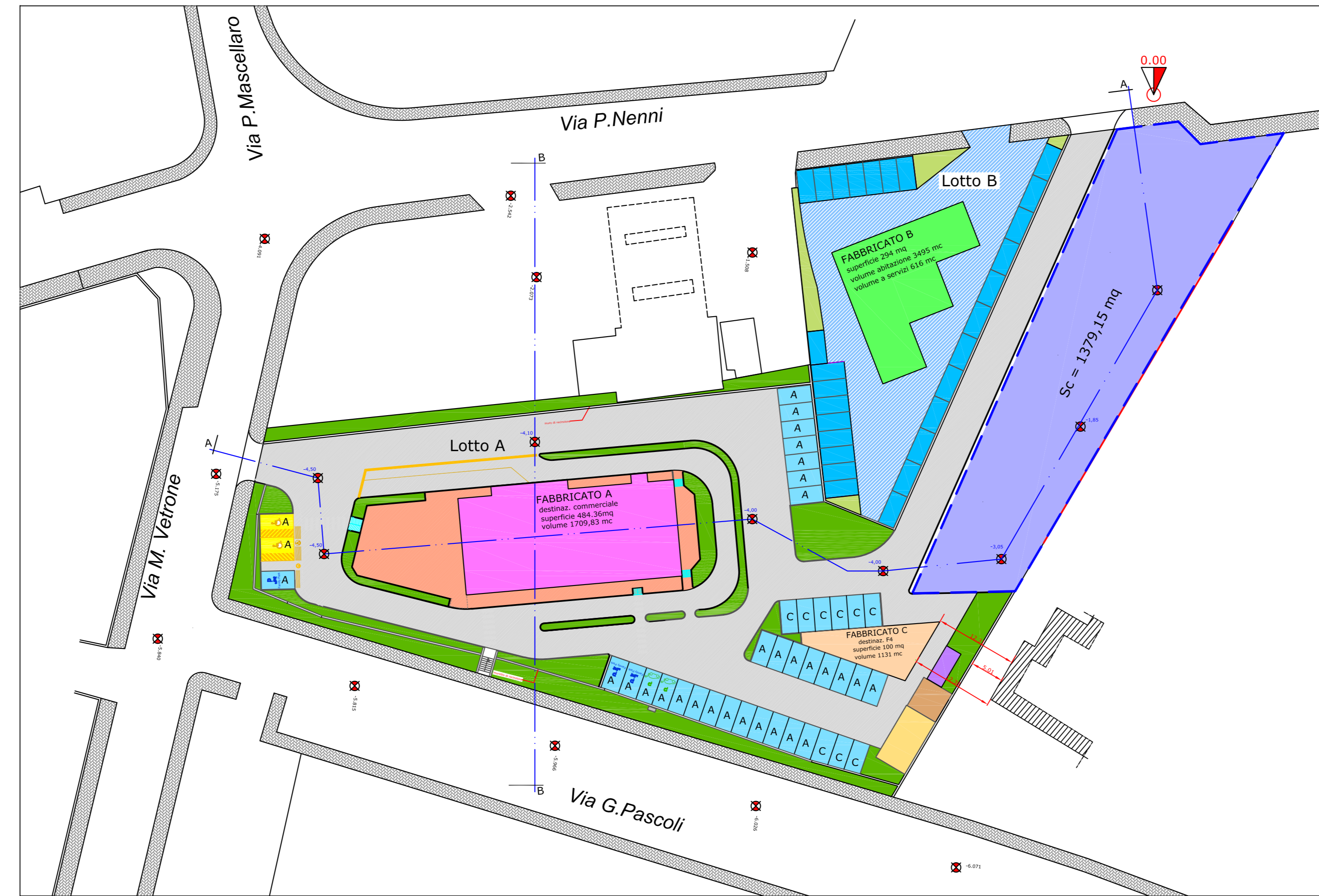
I PROGETTISTI ARCHITETTONICI
ING. ALESSANDRO RAINONE - GEOM. MAURIZIO PEPE



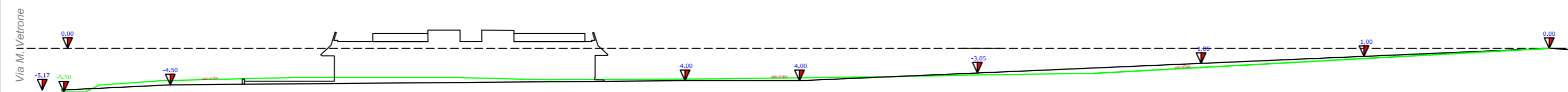
Alessandro Rainone



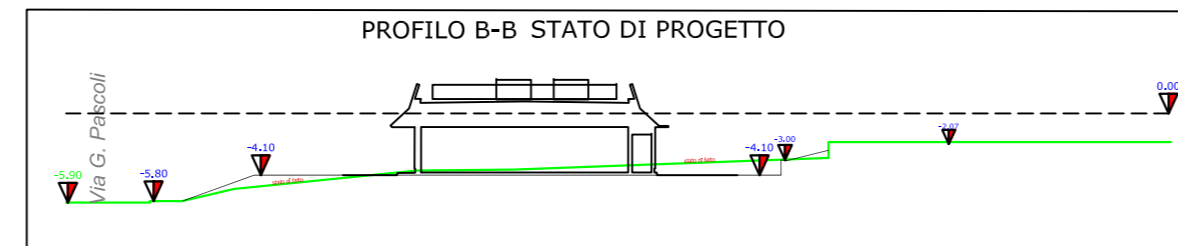
PLANIMETRIA GENERALE PARTICOLAREGGIATA DI PROGETTO E PROFILI LONGITUDINALI



PROFILO A-A STATO DI PROGETTO



PROFILO B-B STATO DI PROGETTO



Andamento sistemazione Stato di Progetto

Andamento terreno Stato di Fatto

legenda

LOTTO A	Viabilità 2280,00mq
LOTTO A	Viabilità pedonale 340,00 mq
LOTTO A	Area a verde 850,00 mq
LOTTO A	Area a Parcheggio 608,92mq di cui 402,92 mq a disposizione del fabbr. A e 206,00 mq a disposizione del fabbr. C
Fabbricato A	destinaz. commerciale superficie 484,36mq volume 1709,83 mc Park 411,81mq > 366,16mq contraddistinti con la lett "A"
Fabbricato C	destinaz. F4 superficie 100 mq volume 1131 mc Park 206,00 mq = 206,00 mq di cui 100 mq al piano interrato e 106 mq a raso lett. "C"
LOTTO A	Isola ecologica 45,00 mq
LOTTO A	Cabina Elettrica 14,25 mq
LOTTO A	Locale Tecnico 24,75 mq
	Sc = 1379,15 mq
LOTTO B	superficie 294 mq volume abitazione 3495 mc volume a servizi 616 mc Park 452,00mq = 452,00 mq
	area verde 70,20 mq > 41,00 mq
	Park 357,50 mq + 94,50 mq al piano interrato
	viabilità 683,00 mq