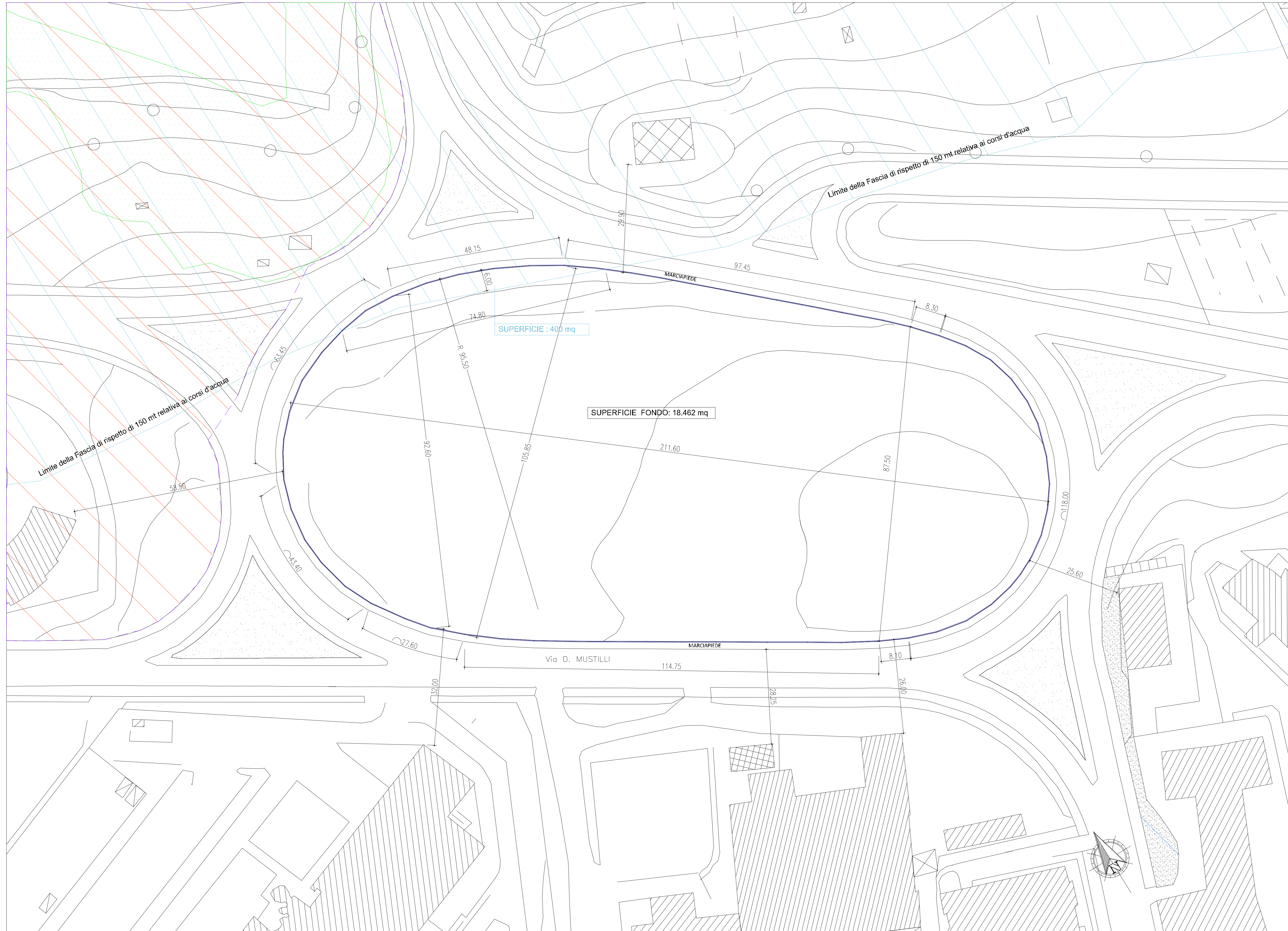

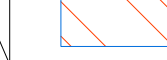




PLANIMETRIA DELLO STATO ATTUALE
 dell'area oggetto dell'intervento con individuazione delle presenze naturalistiche e ambientali



Misure espresse in metri

scala 1:500

-  AREA OGGETTO DELL'INTERVENTO
-  Area archeologica di tipo A
(nulla osta della competente Soprintendenza)
-  Fascia di rispetto di 150 mt relativa ai corsi d'acqua
compresi negli elenchi previsti dal Testo Unico approvato con R.D.11.12.1933,
N.1775 e le relative sponde di piede degli argini per una fascia di 150 mt ciascuna,
D.Lgs. 42/04 Art.142 Comma c)
-  Territori coperti da foreste e da boschi
D.Lgs. 42/04 Art.142 Comma g)

SPECIFICHE:
 Una zona dell'area oggetto d'intervento, di estensione pari a 400 mq,
 (pari a circa il 2% dell'intera superficie interessata dall'intervento)
 rientra nella fascia di rispetto di 150 mt relative ai corsi d'acqua
 la quale è vincolata ai sensi del D.Lgs. 42/04 Art.142 Comma c)
 Su tale area non è prevista nessuna nuova costruzione ma la sola
 sistemazione dell'area da destinare a verde con la messa a dimora
 di essenze vegetali tipiche del paesaggio fluviale tutelato

COMUNE DI BENEVENTO

Piano Urbanistico Attuativo
 Legge Regionale n. 16 - 22.12.2004

"ROTONDA DELLA SCIENZA"

**REALIZZAZIONE DI UNA CITTADELLA DELLO SPORT
 CON LA COSTRUZIONE DI FABBRICATI DA ADIBIRE,
 A PISCINA, A PALESTRA, A SPOGLIATOI E A BAR-RISTORO
 E CON LA REALIZZAZIONI DI CAMPI DA GIOCO POLIVALENTI**

ELABORATO TITOLO SCALA

A 07 PLANIMETRIA DELLO STATO ATTUALE
 dell'area oggetto dell'intervento con individuazione
 dei vincoli sovraordinati di TUTELA PAESAGGISTICA 1:500

PROGETTISTA ARCHITETTONICO:
 Arch. Fabio BASILE



COMMITTENTE:
 I NORMANNI srl
 I Normanni S.r.l.
 Via Alcide De Gasperi n. 55
 80133 NAPOLI
 P.I. 0247024070646

DATA EMISSIONE 20 NOVEMBRE 2016
 AGGIORNAMENTO 4.0
 APPROVAZIONI