PIANTA PIANO INTERRATO (q.ta 164.20)

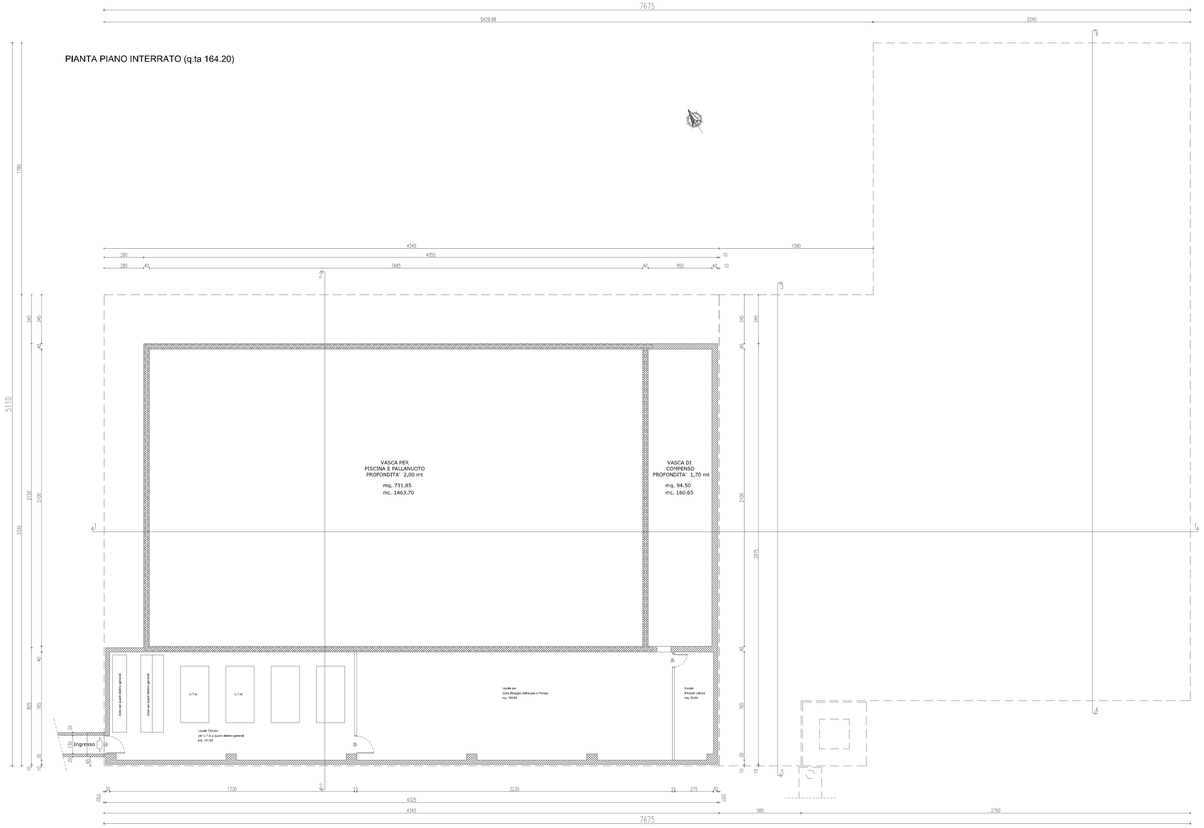

PIANTA PIANO TERRA (q.ta 167.50)

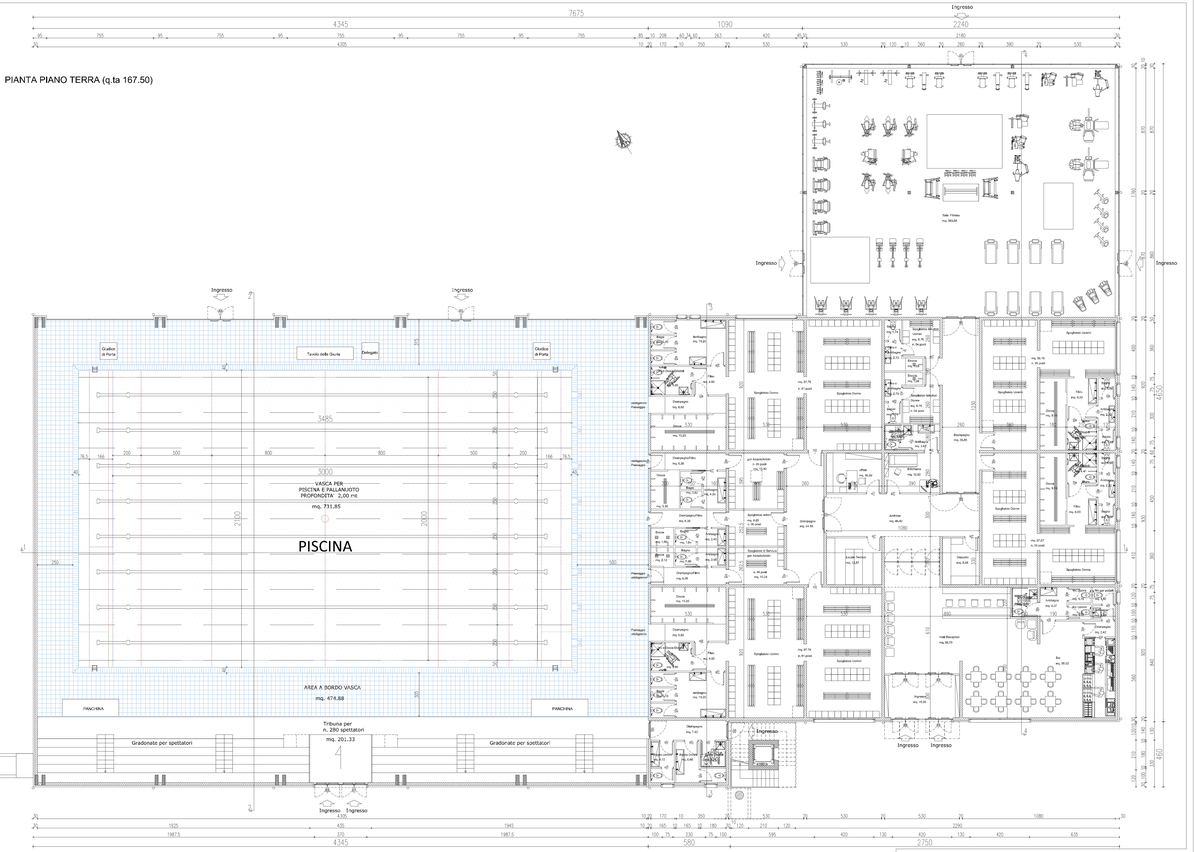

SEZIONE 1 - 1

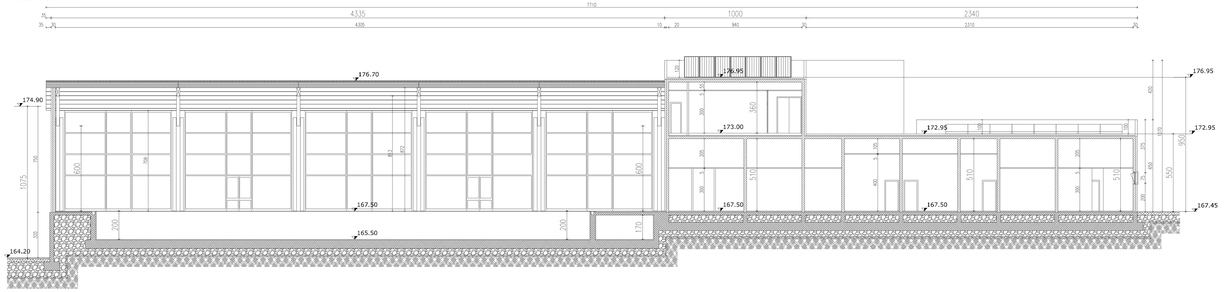

SEZIONE 2 - 2

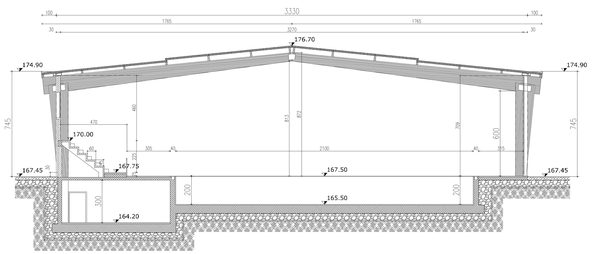

COMUNE DI BENEVENTO

Piano Urbanistico Attuativo

Legge Regionale n. 16 - 22.12.2004

"ROTONDA DELLA SCIENZA"

REALIZZAZIONDE DI UNA CITTADELLA DELLO SPORT CON LA COSTRUZIONE DI FABBRICATI DA ADIBIRE, A PISCINA, A PALESTRA, A SPOGLIATOI E A BAR-RISTORO E CON LA REALIZZAZIONI DI CAMPI DA GIOCO POLIVALENTI

ELABORATO	TITOLO	SCALA
A 22	FABBRICATO ADIBITO A PISCINA E A CENTRO GYM	
	PIANTA PIANO INTERRATO (q.ta 164.20)	1:100
	PIANTA PIANO TERRA (q.ta 167.50)	1:100
	SEZIONE 1 - 1	1:100
	SEZIONE 2 - 2	1:100

PROGETTISTA ARCHITETTONICO:
Arch. Fabio BASILE
ARCH. FABIO BASILE
ORDINE DEGLI ARCHITETTI PIANIFICATORI PAESAGGISTI E CONSERVATORI DELLA PROVINCIA DI BENEVENTO

COMMITTENTE:
I NORMANNI srl
I Normanni Srl
Via Aurelio Gregorio 36/B
82100 BENEVENTO
P.I. 01168250624

DATA ESECUZIONE	AGGIORNAMENTO	APPROVAZIONE
01 LUGLIO 2018	3-0	

Disegni originali su formato ed legge