

Provincia di Benevento
Comune di Benevento
Piano Urbanistico Attuativo - Comparto TU77C1 - via Aldo Moro
(ai sensi del regolamento n.5/2011 in attuazione alla L.R. n.16/2004 smi, della relazione tecnica degli API e del Ruec)

elaborato:

Carta Stabilità

tavola:

6/c

elenco elaborati:

TAVOLE URBANISTICHE

- 1 Relazione illustrativa**
- 2 Elaborati di analisi**
 - 2.1 Inquadramento urbanistico - Stralcio delle tavole del PUC vigente
 - 2.2 Inquadramento nel Piano di Zonizzazione Acustica
 - 2.3 Stralcio aerofotogrammetrici e ortofotocarta
 - 2.4 Rilievo topografico e plano-altimetrico
 - 2.5 Inquadramento dell'area con destinazioni d'uso preesistenti
 - 2.6 Documentazione fotografica dei luoghi e del contesto attuale
- 3 Elaborati di progetto**
 - 3.1 Schemi quotati planimetrici ed altimetrici con nuove destinazioni d'uso
 - 3.2 Planimetria generale di progetto e profili altimetrici
- 4 Schemi delle opere di urbanizzazioni**
 - 4.1 Schema smaltimento acque reflue e acquedotto
 - 4.2 Schema impianto rete pubblica illuminazione e rete elettrica
 - 4.3 Schema impianto adduzione rete gas
 - 4.4 Schema regolamentazione traffico veicolare
- 5 Norme tecniche di attuazione**
- 6 Studio geologico e geognostico**

TAVOLE ARCHITETTONICHE

- 7 Relazione tecnica edilizia**
- 8 Pianta piano seminterrato - box auto**
- 9 Planimetria generale - pianta piano terra**
- 10 Planimetria piani primo e secondo**
- 11 Planimetria piano terzo e copertura**
- 12 Prospetti**
- 13 Sezioni**
- 14 Superfici di piano: calcolo volumetrie**

data: Marzo 2017

il Committente:
Stecam S.r.l.

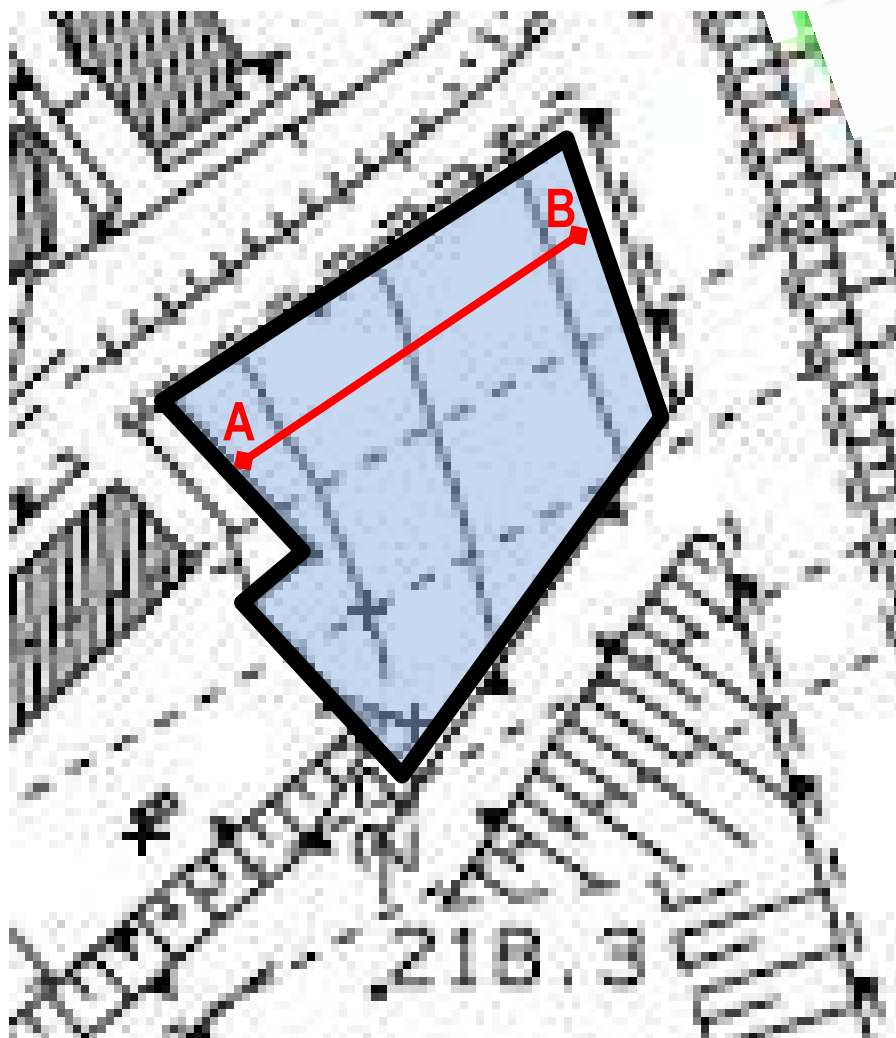
i Progettisti:
Ing. Fabrizio TOSCANO
Arch. Pasquale FIORE

Il Geologo
Dott. Geol. Piero LA BROCCA



visti:


CARTA della STABILITA' GEOMORFOLOGICA



Scala 1:1.000



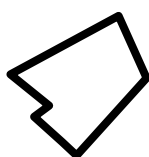
Aree esenti da specifica pericolosità geomorfologica ed idraulica, per le quali i processi morfoevolutivi, le condizioni morfometriche, nonché le caratteristiche fisiche dei terreni non costituiscono fattori predisponenti al verificarsi di condizioni di pericolosità



Aree esenti da specifica pericolosità geomorfologica
Zona a lenta evoluzione morfologica



Sezione geologica utilizzata per la verifica di stabilità



Area P.U.A. – Comparto 77TUC1 – Via Aldo Moro