

PNT.38667

27 APR 2011

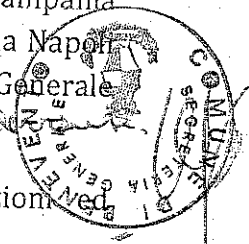
# CITTA' DI BENEVENTO

Originale di Deliberazione del Commissario ad Acta Vincenzo Fogliamanzillo in sostituzione degli Organi e degli Uffici competenti del Comune di Benevento.

Numero 2 del 26 Aprile 2011

**OGGETTO:** Adozione di Variante al Vigente Piano Regolatore Generale della Città di Benevento per la riclassificazione urbanistica dell'area di proprietà della Società Costruzioni Generali Ingegneri Varricchio a r.l. riportata nel catasto urbano della città di Benevento al foglio 90 particelle 152 e 359 - Sentenza T.A.R. Campania Napoli VIII Sezione numero 9554/2008 del 7 luglio 2008 - Decreto Presidente Giunta Regionale della Campania numero 19 del 2 febbraio 2009 - Ordinanza T.A.R. Campania Napoli VIII Sezione numero 534/2010 del 13 luglio 2010 - Decreto presidente Giunta Regionale della Campania numero 162 dell'8 Settembre 2010 - Deliberazione del Commissario ad Acta numero 1 del 28 dicembre 2010.

Nell'anno 2011, addì ventisei del mese di aprile, il Commissario ad Acta Geometra Vincenzo Fogliamanzillo, funzionario del Settore Urbanistica della Regione Campania, nominato, in sostituzione degli Organi e degli Uffici comunali competenti del Comune di Benevento relativamente alla procedura in oggetto, con Decreto del Presidente della Giunta Regionale della Campania numero 162 dell'8 settembre 2010 a seguito di Ordinanza T.A.R. Campania Napoli VIII Sezione numero 534/2010 del 13 luglio 2010 e Sentenza T.A.R. Campania Napoli VIII Sezione numero 9554/2008 del 7 luglio 2008, con l'assistenza del Segretario Generale del Comune di Benevento Dottore Antonio Orlacchio, *nella qualità di sostituto*



- VISTA la Legge 17 agosto 1942 numero 1150 e successive modificazioni ed integrazioni;
- VISTE le Leggi 19 novembre 1968 numero 1187 e 28 novembre 1968 numero 10;
- VISTI i DD.MM. 1 aprile 1968 numero 1404 e 2 aprile 1968 numero 1444;
- VISTA la legge Regionale 7 gennaio 1983 numero 9 e successive modificazioni ed integrazioni;
- VISTA la legge Regionale 8 marzo 1985 numero 13 e successive modificazioni ed integrazioni;
- VISTA la legge Regionale 7 febbraio 1994 numero 8 e successive modificazioni ed integrazioni;
- VISTO il Decreto Legislativo 18 agosto 2000 numero 267;
- VISTO il D.P.R. 6 giugno 2001 numero 380;
- VISTA la Legge Regionale 28 novembre 2001 numero 19;
- VISTA la Legge Regionale 28 dicembre 2004 numero 16 e successive modificazioni ed integrazioni;
- VISTA la Legge Regionale 21 Gennaio 2010 numero 2 (Art. 1 comma 66).

*[Handwritten signature]*

**PREMESSO:**

CHE la città di Benevento risulta dotata di Piano Regolatore Generale approvato con D.P.G.R.C. del 16 maggio 1986 numero 4208;

CHE la città di Benevento risulta dotata di Piani Particolareggiati e che la zona da riclassificare ricade nell' "ambito 4" di quello denominato "Nuovo Centro" approvato con delibera di Consiglio Comunale del 22 dicembre 1986 numero 1562;

CHE la città di Benevento a seguito degli eventi sismici del novembre 1980 e febbraio 1981, già dichiarata sismica con grado S = 9 e considerata gravemente danneggiata con D.P.C.M. del 30 aprile 1981, risulta inclusa negli elenchi di cui alla delibera di Giunta Regionale del 7 novembre 2002 numero 5447 con la nuova categoria Sismica pari a 1 (S = 12);

CHE la Società Costruzioni Generali Ingegneri Varricchio a r.l. è proprietaria di un'area riportata nel catasto urbano della Città di Benevento al foglio 90 particelle numero 152 e 359 per un' estensione complessiva di circa mq. 7906, ubicata alla Via Marco Da Benevento già destinata nel vigente P.R.G. come Zona Territoriale Omogenea F1T - "Aree per attrezzature e servizi pubblici di interesse territoriale" - assoggettata a vincolo preordinato all'esproprio;

CHE in data 4 luglio 2007 con protocollo 2647/2007 la Società Costruzioni Generali Ingegneri Varricchio a r.l. presentava all'Amministrazione Comunale istanza finalizzata alla riclassificazione urbanistica dell'area sopra citata, consequenziale alla decadenza del vincolo di esproprio quinquennale per il P.R.G. e decennale per il P.P.;

CHE la Società Costruzioni Generali Ingegneri Varricchio a r.l., stante l'inerzia del comune di Benevento, presentava, al T.A.R. Campania Napoli VIII Sezione in data 27 maggio 2008 protocollo 2972/2008, istanza finalizzata alla riqualificazione urbanistica, a seguito della decadenza dei vincoli imposti dal vigente P.R.G., dell'area di proprietà;

CHE il T.A.R. Campania Napoli VIII Sezione con Sentenza 9554/2008 del 7 luglio 2008, accogliendo il ricorso presentato dalla Società Costruzioni Generali Ingegneri Varricchio a r.l., dichiarava l'obbligo per il comune di Benevento di provvedere, nel termine di 120 giorni, sull'istanza presentata dal ricorrente in data 4 luglio 2007 ed accoglieva la domanda di contestuale nomina di commissario ad acta "alla cui designazione provvederà il Presidente della Giunta Regionale della Campania nel termine di 10 giorni dalla presentazione di apposita istanza da parte del ricorrente. Il predetto commissario, entro l'ulteriore termine di 60 giorni dall'intervenuta designazione, esaminerà, avvalendosi dei competenti uffici comunali, la domanda della ricorrente ed adotterà ogni provvedimento conseguente anche in sostituzione dell'organo e/o ufficio comunale competente, nel rispetto dei termini e delle modalità fissate dalla normativa statutaria e/o regolamentare";

CHE in data 2 dicembre 2008 protocollo 2008.1008026 la Società Costruzioni Generali Ingegneri Varricchio a r.l. presentava al Presidente della Giunta Regionale della Campania istanza per la nomina del Commissario ad Acta per l'esecuzione della citata sentenza T.A.R. Campania Napoli VIII Sezione numero 9554/2008;

CHE il Presidente della Giunta Regionale della Campania con decreto n.19 del 2 febbraio 2009 designava quale commissario ad acta, per gli adempimenti di cui alla citata sentenza T.A.R. Campania Napoli VIII Sezione numero 9554/2008, l'Ing. Bartolomeo Sciannimanica Dirigente del Settore Urbanistica;

CHE l'Ing. Barolomeo Sciannimanica si insediava nella qualità in data 13 marzo 2009;

CHE la Società Costruzioni Generali Ingegneri Varricchio a r.l. in data 3 marzo 2010, a seguito della Ordinanza 751/2009 del 14 ottobre 2009 del T.A.R. Campania Napoli VIII Sezione, depositava presso il T.A.R. Campania Napoli VIII Sezione istanza per la sostituzione dell'Ing. Bartolomeo Sciannimanica nella qualità di Commissario ad Acta,;

CHE la Giunta Regionale della Campania con deliberazione n.504 dell'11 giugno 2010 revocava all'Ing. Barolomeo Sciannimanica l'incarico di Dirigente del Settore Urbanistica;

CHE il T.A.R. Campania Napoli VIII Sezione con Ordinanza 534/2010 del 13 luglio 2010, vista l'istanza della Società Costruzioni Generali Ingegneri Varricchio a r.l., disponeva la sostituzione dell'Ing. Bartolomeo Sciannimanica nella qualità di Commissario ad acta;

CHE con D.P.G.R.C. numero 162 dell'8 settembre 2010 veniva nominato nella qualità di Commissario ad Acta, in sostituzione dell'Ing. Bartolomeo Sciannimanica, il Geom. Vincenzo Fogliamanzillo per l'esecuzione della citata sentenza T.A.R. Campania Napoli VIII Sezione numero 9554/2008;


CHE il Geometra Vincenzo Fogliamanzillo in data 13 settembre 2010 si insediava nella qualità di Commissario ad Acta per l'esecuzione della citata sentenza T.A.R. Campania Napoli VIII Sezione n.9554/2008;

CHE il Commissario ad Acta Geometra Vincenzo Fogliamanzillo, in ottemperanza alle disposizioni di cui alla citata sentenza T.A.R. Campania Napoli VIII Sezione numero 9554/2008, subentrato nella procedura di riclassificazione in oggetto al precedente Commissario ad Acta, con il supporto dei funzionari dell'U.T.C. provvedeva ad elaborare un'ipotesi di riclassificazione urbanistica dell'area interessata, a seguito anche degli esiti dell'audizione pubblica delle organizzazioni sociali, culturali, ambientaliste economico-professionali e sindacali tenutasi presso la Sala del Consiglio Comunale di Benevento il giorno 22 luglio 2009;

CHE l'area in questione ricade nell'Ambito 4 del Piano Particolareggiato, denominato "Nuovo Centro", ed è ubicata con aree limitrofe e confinanti con destinazione a Zona Omogenea del tipo B2 "Area di Completamento" del vigente P.R.G.;

CHE a seguito della decadenza dei vincoli urbanistici con atto del 25 settembre 1996 numero 1783 il Commissario Straordinario del Comune di Benevento deliberava, tra l'altro, la presa d'atto della decadenza dei vincoli di P.R.G.;

CHE con successiva deliberazione del 4 dicembre 1996 numero 173 del medesimo Commissario Straordinario veniva approvata la perimetrazione del Centro Abitato e contestualmente veniva disposto che "per le aree soggette a vincoli decaduti per il decorso del



Handwritten signature or initials.

Handwritten signature or initials.

termine si applicano le prescrizioni di carattere temporaneo di cui al comma 8 dell'articolo 4 della Legge 28 gennaio 1977 numero 10" e della Legge Regionale numero 17 del 1982 e successive modificazioni ed integrazioni;

CHE l'area in questione ricade nell'ambito del perimetro urbano così come si evince dall'allegato planimetrico della citata deliberazione commissariale numero 173 del 1996;

CHE sulla scorta delle analisi condotte sul territorio, tenuto altresì conto delle indicazioni, delle osservazioni e dei suggerimenti raccolti in fase di audizione delle organizzazioni sociali, culturali, ambientaliste economico-professionali e sindacali, presenti sul territorio, svoltasi in data 22 luglio 2009 giusto verbale protocollo numero 18060 di pari data, il sottoscritto Commissario ad Acta, assunti i poteri della Giunta Comunale, con deliberazione numero 1 del 28 dicembre 2010 riclassificava l'area in questione come Z.T.O. B2-BR2 così come riportato nelle Norme Tecniche di Attuazione del Vigente P.R.G., con indici, parametri e modalità attuative specificati nelle Norme Tecniche di Attuazione allegate alla Proposta di Variante in questione;

CHE in ottemperanza alla Sentenza del T.A.R. Campania Napoli VIII Sezione numero 9554/2008 il sottoscritto Commissario ad Acta è tenuto ad emettere apposita determinazione sull'istanza in argomento;

CHE con determina del Dirigente del Settore Gestione e Tutela del territorio della Città di Benevento numero 101 del 23 luglio 2009 è stato assunto impegno di spesa per Euro 35.000,00 nell'ambito dell'intervento n.2.09.01.06 cap.1749/3 imp. N.3362/07 per le sotto elencate spese relative alla procedura di riclassificazione urbanistica di che trattasi:

Compenso al commissario e per le eventuali altre professionalità specifiche di cui lo stesso commissario si avvarrà;

- Spese tecniche;
- Spese di riproduzione;
- Spese di pubblicazione;
- Incentivi ai dipendenti del settore PUT L.109/94;
- Indagini geognostiche e varie;
- Professionalità esterne;

CHE in data 28 dicembre 2010 è stata approvata con deliberazione numero 1, ai sensi dell'articolo 24 della Legge Regionale 22 dicembre 2004 numero 16, la Proposta di Variante al vigente Piano Regolatore Generale della Città di Benevento, che ha previsto la riclassificazione dell'area individuata in catasto al foglio 90 particelle 152 e 359 come Z.T.O. B2-BR2 con indici, parametri e modalità attuative specificati nelle Norme Tecniche di Attuazione allegate allo stesso Progetto di Variante;

CHE in ottemperanza al disposto dell'articolo 24 della Legge Regionale 22 dicembre 2004 numero 16 e successive modificazioni veniva dato seguito a tutte le prescrizioni relative al deposito ed alla pubblicazione della menzionata Proposta di Variante, in quanto questa, comprensiva di tutti gli elaborati allegati, veniva depositata presso la Segreteria del Comune di Benevento e del deposito ne veniva data notizia sul Bollettino Ufficiale della Regione Campania n.9 del 7 febbraio 2011, sul giornale quotidiano "Il Sannio" del 7 febbraio 2011 e sul

giornale quotidiano "Il Mattino-Benevento" del 7 febbraio 2011, nonché tramite l'affissione di manifesti nell'ambito del territorio comunale;

CHE nel termine di quindici giorni dalla pubblicazione, come previsto dell'articolo 24 della Legge Regionale 22 dicembre 2004 numero 16 così come modificato dall'art.1 comma 66 della Legge Regionale 21 gennaio 2010 numero 2, chiunque ha potuto prendere visione degli atti e presentare osservazioni in ordine alla proposta di variante;


CHE sul progetto di Variante oggetto del presente provvedimento sono stati richiesti i seguenti pareri:

- Parere dell'Autorità di Bacino dei fiumi Liri, Garigliano e Volturno,
- Parere del Genio Civile Sezione provinciale di Benevento,
- Parere dell'Azienda Sanitaria Locale Benevento 1,
- Parere dell'A.G.C. Ecologia, Tutela dell'Ambiente, Disinquinamento e Protezione Civile della Regione Campania nell'ambito della procedura di Valutazione Ambientale Strategica prevista dalla normativa vigente in materia.

#### CONSIDERATO:

CHE relativamente al progetto di Variante oggetto del presente provvedimento sono stati rilasciati i seguenti pareri:

- Parere dell'Autorità di Bacino dei fiumi Liri, Garigliano e Volturno del 13 gennaio 2011 Protocollo numero 259, a firma del Dirigente del Settore Pareri Dott. Ing. Filippo Pengue e del Segretario Generale Dott. Geologo Vera Corbelli, con cui veniva espresso "Nulla Osta, ai sensi dell'art.1 della direttiva del 15/03/2000 (G.U. n.184 del 08/08/2000), per la variante urbanistica proposta"
- Parere del Genio Civile Sezione provinciale di Benevento emesso con Decreto Dirigenziale numero 17 del 10 marzo 2011, pubblicato sul B.U.R.C. numero 17 del 14 marzo 2011, a firma del Dott. Vincenzo Sibilio, con cui veniva rilasciato "ai sensi e per le finalità di cui all'art.15 della L.R. 7 gennaio 1983 numero 9, nonché dell'articolo 89 del D.P.R. 380/01, parere favorevole in ordine alla compatibilità tra le previsioni urbanistiche contenute nel progetto e le condizioni geomorfologiche del territorio comunale di Benevento",
- Parere dell'Azienda Sanitaria Locale Benevento 1 del 3 marzo 2011 Protocollo generale numero 0032704, a firma del Direttore Responsabile Dott. Tommaso Zerella, con cui veniva espresso "Nulla Osta Sanitario all'adozione della variante di riclassificazione urbanistica al P.R.G. vigente, ubicata nel comune di Benevento in catasto sul foglio di mappa n.90 152 e 359 purchè si adottino tutte le misure dal punto di vista acustico a salvaguardia della zona F1/T limitrofa",
- Parere dell'A.G.C. Ecologia, Tutela dell'Ambiente, Disinquinamento e Protezione Civile della Regione Campania nell'ambito della procedura di Valutazione Ambientale Strategica, prevista dalla normativa vigente in materia, emesso con Decreto numero 281 del 19 aprile 2011 Protocollo numero 0315394 -estremi elettronici del documento primario: 3B85940CF4538DBF4BE1DEE161A1CA743C71F6B5-, a firma del Dirigente e Coordinatore del Settore Dott. Michele Palmieri, con cui la Variante in oggetto veniva esclusa "dalla procedura di V.A.S. su conforme giudizio del Comitato Tecnico per l'Ambiente espresso nella seduta del 07/04/2011".



A handwritten signature or set of initials, possibly "M. Palmieri", located at the bottom right of the page.

CHE relativamente al Progetto di Variante oggetto del presente provvedimento, quindi, in ottemperanza dell'articolo 47 della Legge Regionale numero 16 del 2004, è stata esperita con esito positivo la procedura prevista per la Valutazione Ambientale a seguito dell'emissione del Decreto numero 281 del 19 aprile 2011 Protocollo numero 0315394 da parte dell'A.G.C. Ecologia, Tutela dell'Ambiente, Disinquinamento e Protezione Civile della Regione Campania con cui la Variante in oggetto è stata esclusa dalla procedura V.A.S.;

CHE nei termini e nelle forme previste dalla Legge sono state presentate numero due osservazioni:

- 1) Osservazione presentata dall'Ing. Carlo Varricchio in data 17 febbraio 2011 Protocollo numero 15444,
- 2) Osservazione presentata dalla società Costruzioni Generali Ingegneri Varricchio a r.l. in data 18 febbraio 2011 Protocollo numero 15844;

**RITENUTO:**

CHE i pareri richiesti, nel rispetto della normativa statale e regionale vigente, e rilasciati come sopra specificato sono tutti favorevoli e nulla ostano all'adozione del presente Progetto di Variante al P.R.G. vigente;

CHE quanto indicato dall'ASL BN1 nel proprio parere di competenza, e cioè di adottare tutte le misure dal punto di vista acustico a salvaguardia della zona F1/T limitrofa, merita accoglimento e pertanto deve essere recepito;

CHE l'osservazione numero 1 presentata dall'ing. Carlo Varricchio in data 17 febbraio 2011 Protocollo numero 15444 è infondata e non condivisibile e non merita accoglimento, pertanto in virtù della stessa alcun adeguamento del progetto di Variante è necessario;

CHE l'osservazione numero 2 presentata dalla società Costruzioni Generali Ingegneri Varricchio a r.l. in data 18 febbraio 2011 Protocollo numero 15844 è fondata, per tutte le motivazioni nella stessa ampiamente esplicitate, merita accoglimento e pertanto deve essere recepita;

**ASSUNTI** i poteri e le funzioni del Responsabile del Servizio Gestione e Tutela del Territorio - Settore urbanistica del Comune di Benevento, come stabilito dalla Sentenza T.A.R. Campania Napoli VIII Sezione numero 9554/2008 del 7 luglio 2008, ai fini della verifica di regolarità tecnica di cui all'art.49 del Decreto Legislativo 18 agosto 2000 numero 267;

**ESPRESSO** parere favorevole in ordine alla regolarità tecnica del provvedimento in oggetto e dell'intera procedura in questione ai sensi dell'articolo 49 del Decreto Legislativo 18 agosto 2000 numero 267;

**ASSUNTI** i poteri e le funzioni del Consiglio Comunale, come stabilito dalla Sentenza T.A.R. Campania Napoli VIII Sezione numero 9554/2008 del 7 luglio 2008, ai fini della procedura di cui all'articolo 24 della Legge Regionale 22 dicembre 2004 numero 16;


## DELIBERA

nell'ambito delle competenze assegnate con Decreto del Presidente della Giunta Regionale della Campania numero 162 dell'8 settembre 2010 a seguito di Ordinanza T.A.R. Campania Napoli VIII Sezione numero 534/2010 del 13 luglio 2010 e Sentenza T.A.R. Campania Napoli VIII Sezione numero 9554/2008 del 7 luglio 2008 ed in relazione a quanto riportato nella narrativa del presente provvedimento:

DI ACCOGLIERE l'osservazione presentata dalla società Costruzioni Generali Ingegneri Varricchio a r.l. in data 18 febbraio 2011 Protocollo numero 15844 nonché l'indicazione rilasciata dall'ASL BN1 nel proprio parere di competenza del 3 marzo 2011 Protocollo generale numero 0032704;

DI ADEGUARE pertanto la Proposta di Variante al P.R.G. vigente, approvata dal sottoscritto Commissario ad Acta in sostituzione della Giunta Comunale con deliberazione numero 1 del 28 dicembre 2010, come segue:

- Adottare lo schema progettuale di disciplina dell'intervento, proposto con l'osservazione innanzi indicata e modificato secondo l'indicazione rilasciata dall'ASL BN1 nel parere sopra citato, come parte integrante del progetto di Variante e pertanto di inserirlo tra gli elaborati con la numerazione "I\_1" e con la denominazione "Schema di disciplina di intervento",
- Modificare l'art. 3 delle Norme tecniche di Attuazione allegate al Progetto di Variante in oggetto sostituendo la disposizione "L'utilizzazione edificatoria dell'area oggetto della presente variante si attua secondo gli indici e parametri urbanistici riportati nella tabella seguente attraverso attuazione indiretta di iniziativa privata, mediante approvazione di apposito P.U.A. ai sensi degli artt. 26 e 27 della L.R. n. 16/2004", con la seguente "L'utilizzazione edificatoria dell'area oggetto della presente variante si attua secondo gli indici e parametri urbanistici riportati nella tabella seguente attraverso attuazione diretta di iniziativa privata, nel rispetto dello schema di disciplina dell'intervento, a mezzo del rilascio di Permesso di Costruire al privato previa sottoscrizione di apposita convenzione di cui all'art.5",
- Modificare l'art. 5 delle Norme tecniche di Attuazione allegate al Progetto di Variante in oggetto sostituendo la disposizione "L'utilizzazione edificatoria dell'area oggetto della presente variante si attua secondo gli indici e parametri urbanistici riportati nella tabella seguente, attraverso attuazione indiretta di iniziativa privata, mediante approvazione di apposito P.U.A. ai sensi degli artt. 26 e 27 della L.R. n. 16/2004, e (...)", con la seguente "L'utilizzazione edificatoria dell'area oggetto della presente variante si attua secondo gli indici e parametri urbanistici riportati nella tabella esplicativa, nel rispetto dello schema di disciplina di intervento, attraverso attuazione diretta di iniziativa privata a mezzo del rilascio di Permesso di Costruire (...)",
- Modificare l'art. 6 delle Norme tecniche di Attuazione allegate al Progetto di Variante in oggetto aggiungendo dopo la disposizione "salvaguardando le formazioni arboree ad alto fusto esistenti lungo il confine sud-ovest dell'area" la seguente "e realizzando una fascia vegetale antirumore lungo l'altro confine con la zona ospedaliera",
- Inserire tra gli elaborati, parte integrante del progetto di Variante, con la numerazione "I\_2" la versione definitiva delle "Norme tecniche di attuazione" modificate ed integrate come sopra disposto;



DI ADOTTARE quindi il Progetto di Variante, così come proposto ed adeguato, al vigente P.R.G. comunale di Benevento, finalizzato alla riclassificazione urbanistica del suolo contrassegnato in catasto urbano al foglio 90, p.lle n.152 e n.359;

DI DARE ATTO che la Variante di che trattasi, recante il visto del sottoscritto Commissario ad Acta e gli estremi di adozione del medesimo organo straordinario dell'Amministrazione Comunale sostituita, pertanto si compone dei seguenti elaborati, compresi gli elaborati integrativi/modificativi a seguito delle osservazioni pervenute ed accolte, tutti quindi parte integrante del Progetto di Variante di cui alla presente adozione:

- 1) Relazione illustrativa
- 2) Stralcio strumentazione urbanistica vigente
- 3) Inquadramento planimetrico
- 4) Analisi dell'area d'intervento
- 5) Zonizzazione urbanistica P.R.G. vigente
- 6) Zonizzazione urbanistica in variante
- 7) Norme tecniche di attuazione (versione iniziale inserita nella proposta di Variante)
- 8) Relazione geologico-tecnica
- 9) Rapporto ambientale preliminare
- i-1) Schema di disciplina di intervento
- i-2) Norme tecniche di attuazione (versione definitiva adottata a seguito di modifiche ed integrazioni)

DI DARE ATTO che la presente deliberazione non necessita di parere contabile in quanto non comporta alcuna spesa a carico del Comune;


DI TRASMETTERE il piano adottato, corredato di tutti gli allegati previsti dalla normativa vigente, all'Assessorato competente nella materia dell'urbanistica dell'Ente Provincia di Benevento per la verifica di compatibilità con gli strumenti di pianificazione territoriale sovraordinati e di conformità con la normativa statale e regionale vigente nonché per i successivi adempimenti di competenza di cui all'art.24 della Legge Regionale 22 dicembre 2004 numero 16 e successive modificazioni;

DI DARE ATTO che è stata disposta la pubblicazione sul B.U.R.C., sul sito web della Regione Campania e sull'Albo Pretorio del Comune di Benevento del Decreto numero 281 del 19 aprile 2011, Protocollo numero 0315394 emesso dell'A.G.C. Ecologia, Tutela dell'Ambiente, Disinquinamento e Protezione Civile della Regione Campania, contenente le conclusioni del procedimento di verifica di assoggettabilità a Valutazione Ambientale Strategica al fine di mettere le stesse a disposizione del pubblico;

DI DARE ATTO che avverso il Presente Provvedimento è ammesso ricorso al Tribunale Amministrativo Regionale della Campania competente per territorio secondo le modalità di cui al D.Lvo 2 luglio 2010 n.104, ovvero è ammesso ricorso straordinario al Capo dello Stato ai sensi del D.P.R. 24 novembre 1971 numero 1199, rispettivamente entro e non oltre 60 e 120 giorni dalla data di avvenuta pubblicazione del presente atto;

DI DICHIARARE la presente deliberazione immediatamente eseguibile ai sensi dell'articolo 134 comma 4 del Decreto Legislativo numero 267 del 2000.

IL SEGRETARIO GENERALE  
Dottore Antonio Orlacchio



IL COMMISSARIO AD ACTA  
Geometra Vincenzo Fogliamanzillo



## CERTIFICATO DI PUBBLICAZIONE

Il sottoscritto Segretario Generale, visti gli atti d'ufficio, su conforme attestazione del messo comunale,

### CERTIFICA

che copia della presente deliberazione:

è stata affissa all'Albo pretorio comunale il giorno 27 APR 2011 per rimanervi per quindici giorni consecutivi (art. 124, comma 1 del T.U. 267/2000) (N. .... del Reg. Pubbl.)

Li 27 APR 2011

Il Messo Comunale

**IL CAPO MESSO COMUNALE**  
(*Francesco UCCI*)

Il Segretario Generale



**IL VICE SEGRETARIO GENERALE**  
*Dr. Antonio Orlacchio*  
*Dr. Andrea Lanzaione*

## CERTIFICATO DI ESECUTIVITA'

Il sottoscritto Segretario Generale, visti gli atti d'ufficio,

### CERTIFICA

che la presente deliberazione è divenuta esecutiva il giorno .....

- perché dichiarata immediatamente eseguibile (art. 134, comma 4°, T.U. 267/2000);
- decorsi dieci giorni dalla pubblicazione all'Albo (art. 134, comma 3°, T.U. 267/2000).

Il Segretario Generale

*Dr. Antonio Orlacchio*