

CITTA' DI BENEVENTO

ORIGINALE

Numero Interno 189 del 11/12/2014

Originale di deliberazione della Giunta Comunale di Benevento

N 193

Del 18.12.2014

OGGETTO: Art. 3 comma 3 della L.R. n. 20 del 9 dicembre 2013 – Aggiornamento del registro delle aree pubbliche e private interessate da abbandono e rogo dei rifiuti - secondo semestre 2014. Presa d'atto dell'esito negativo della rilevazione relativa al II semestre 2014.

L'anno 2014 il giorno 18 del mese di dicembre alle ore 1400 nella sala Giunta di Palazzo Mosti, a seguito di convocazione, si è riunita la Giunta Comunale con la partecipazione dei signori:

		Presente
Ing. Fausto Pepe	Sindaco	_____
Avv. Raffaele Del Vecchio	Vice Sindaco	<u>SI</u> _____
Rag. Enrico Castiello	Assessore	<u>SI</u> _____
Arch. Mario Coletta	Assessore	<u>SI</u> _____
Dr. Francesco Saverio Coppola	Assessore	<u>SI</u> _____
Dr. Nicola Danilo De Luca	Assessore	<u>NO</u> _____
Dr. Pietro Iadanza	Assessore	<u>SI</u> _____
Avv. Cosimo Lepore	Assessore	<u>SI</u> _____
Avv. Maria Iele	Assessore	<u>SI</u> _____
Sig. Umberto Panunzio	Assessore	<u>SI</u> _____

Totale Presenti.....9.....

IL SINDACO

Partecipa in qualità di *Segretario Generale Dott.*

Dott. Enrico Castiello

con funzioni consultive, referenti, di assistenza e verbalizzazione (art. 97 T.U. 267/2000).

Il Presidente Ing. Fausto Pepe, nella sua qualità di Sindaco, riconosciuta legale l'adunanza, dichiara aperta la seduta.

La Giunta Comunale, come sopra riunita, ha approvato il provvedimento entro riportato.

Letto, approvato e sottoscritto.

IL SINDACO
Ing. Fausto Pepe

IL SEGRETARIO GENERALE

IL SEGRETARIO GENERALE
Dott. Enrico Castiello

Premesso che:

- L'art. 3 della L.R. n. 20 del 9 dicembre 2013 - "Misure straordinarie per la prevenzione e la lotta al fenomeno dell'abbandono e dei rigli dei rifiuti" - prescrive che "è istituito, presso ciascun comune della Regione Campania, il registro delle aree interessate da abbandono e rogo di rifiuti" (comma 1).
- La succitata normativa prescrive che "le aree urbane, rurali e agricole, pubbliche e private, comprese nel registro, non sono destinate ad attività produttiva, edilizia, turistica, agricola, commerciale, fino a quando non è dimostrata, con idonee attestazioni analitiche rilasciate da laboratori accreditati, l'assenza di fattori di pericolo per la salute e l'ambiente" (comma 6);
- Con deliberazione di G.C. n. 128 del 15.09.2014 è stato istituito il Registro delle aree pubbliche e private interessate da abbandono e rogo dei rifiuti presenti sul territorio comunale di Benevento, adottato con D.G.C. n. 76 del 22.05.2014;
- L'art. 3 della L.R. n. 20 del 9.12.2013 al comma 3 stabilisce l'obbligo dell'aggiornamento semestrale, entro il 30 giugno e il 31 dicembre di ogni anno, del registro dei siti interessati da abbandono e rogo dei rifiuti;
- Con nota prot. n. 94755 del 19.11.2014 il Settore Territorio-Ambiente del Comune di Benevento ha trasmesso a tutti gli organismi amministrativi e di controllo una richiesta di informazioni e relativa documentazione inerente alla presenza sul territorio comunale di siti utilizzati per il trattamento illegale dei rifiuti effettuato tramite combustione riferita al secondo semestre dell'anno 2014;
- Agli atti del Settore Territorio-Ambiente non risulta pervenuta alcuna segnalazione afferente alla localizzazione di aree interessate da abbandono e rogo dei rifiuti relativa al semestre luglio-dicembre 2014;

Considerata la necessità e la obbligatorietà, al fine dell'applicazione dei vincoli definiti dal comma 6 dell'art. 3 della L.R. n. 20 del 9 dicembre 2013, di aggiornare con cadenza semestrale il registro dei siti interessati da abbandono e rogo dei rifiuti;

Visti:


- Il D.Lgs n. 267/2000;
- Il D.Lgs n. 165/2001 e ss.mm.ii.;
- La L.R. n. 20 del 09.12.2013;

Si propone:

- **di prendere atto** che nel territorio Comunale di Benevento non sono stati rilevati siti utilizzati per il trattamento illegale dei rifiuti effettuato tramite combustione nel secondo semestre 2014; il registro aggiornato al secondo semestre del 2014 è allegato alla presente deliberazione e ne costituisce parte integrante;
- **di pubblicare** sul sito web del comune il registro aggiornato al secondo semestre 2014, come previsto dall'art. 3, comma 9 della L.R. n. 20/2013;
- **di dare atto** che si omette il visto del Responsabile del Settore Finanze perché il presente deliberato non comporta impegno di spesa;
- **di dichiarare** il presente provvedimento immediatamente eseguibile ai sensi di legge.

Il Responsabile del Procedimento


arch. Simona De Filippo



Il Dirigente del Settore Territorio-Ambiente, vista la suesposta relazione del Responsabile del Procedimento, ritiene condivisibile la proposta dello stesso.

Il Dirigente del Settore Territorio-Ambiente

ing. Aniello Moccia



PARERI SULLA PROPOSTA


Art. 49, comma 1, art. 97 comma 2, art. 151, comma 4, T.U. 267/2000

Il sottoscritto Dirigente esprime parere favorevole in ordine alla regolarità tecnica dando atto che non necessita il parere contabile in quanto la presente delibera non comporta alcuna spesa a carico del Comune.

Li 11.12.2014

Il Dirigente del Settore Territorio-Ambiente

ing. Aniello Moccia



L'Assessore all'Urbanistica, vista la suesposta relazione, propone alla Giunta Comunale:

- **di approvare** la suesposta relazione;
- **di prendere atto** che nel territorio Comunale di Benevento non sono stati rilevati siti utilizzati per il trattamento illegale dei rifiuti effettuato tramite combustione nel secondo semestre 2014; il registro aggiornato al secondo semestre del 2014 è allegato alla presente deliberazione e ne costituisce parte integrante;
- **di pubblicare** sul sito web del comune il registro aggiornato al secondo semestre 2014, come previsto dall'art. 3, comma 9 della L.R. n. 20/2013;
- **di dare atto** che si omette il visto del Responsabile del Settore Finanze perché il presente deliberato non comporta impegno di spesa;
- **di dichiarare** il presente provvedimento immediatamente eseguibile ai sensi di legge.

L'Assessore all'Urbanistica

arch. Mario Coletta

LA GIUNTA COMUNALE

Vista la proposta di deliberazione che precede;

Visti il parere favorevole espresso dal responsabile del Settore Territorio-Ambiente;

Con voti unanimi

DELIBERA

- **di approvare** la suesposta relazione;
- **di prendere atto** che nel territorio Comunale di Benevento non sono stati rilevati siti utilizzati per il trattamento illegale dei rifiuti effettuato tramite combustione nel secondo semestre 2014; il registro aggiornato al secondo semestre del 2014 è allegato alla presente deliberazione e ne costituisce parte integrante;
- **di pubblicare** sul sito web del comune il registro aggiornato al secondo semestre 2014, come previsto dall'art. 3, comma 9 della L.R. n. 20/2013;
- **di dare atto** che si omette il visto del Responsabile del Settore Finanze perché il presente deliberato non comporta impegno di spesa;
- **di dichiarare** il presente provvedimento immediatamente eseguibile ai sensi di legge.



CITTA' DI BENEVENTO

SETTORE TERRITORIO - AMBIENTE

Via del Pomerio - Pal. ex Impregilo Piazzale Iannelli

82100 - Benevento

Tel. 0824 772470 - fax 0824 772464

Registro della aree interessate da abbandono e rogo dei rifiuti

ART. 3 DELLA LEGGE REGIONALE N. 20 DEL 9 DICEMBRE 2013
"Misure straordinarie per la prevenzione e la lotta al fenomeno
dell'abbandono e dei rigi dei rifiuti"

AGGIORNAMENTO II SEMESTRE 2014

Il Dirigente del Settore Territorio-Ambiente
Ing. Aniello Moccia



SITO 1

INDIRIZZO		
LOCALIZZAZIONE GEOGRAFICA	latitudine	longitudine
DATI CATASTALI	foglio	particella/e
DATA RILEVAZIONE		
PROPRIETA'		
DESTINAZIONE DI ZONA DEL PUC		
TIPO DI RIFIUTO		codice CNR
		codice CNR
		codice CNR
		codice CNR
SUPERFICIE OCCUPATA DAI RIFIUTI	mq	
TIPO DI PAVIMENTAZIONE DELL'AREA OCCUPATA DA RIFIUTI		
PRESENZA DI COLTURE IN PROSSIMITA' DEL SITO		
PRESENZA DI AREE DESTINATE A PASCOLO IN PROSSIMITA' DEL SITO		
PRESENZA DI CORSI D'ACQUA IN PROSSIMITA' DEL SITO		
PRESENZA DI ABITAZIONI IN PROSSIMITA' DEL SITO		
PRESENZA DI IMPIANTI PRODUTTIVI INDUSTRIALI IN PROSSIMITA' DEL SITO		
PRESENZA DI IMPIANTI PRODUTTIVI AGRICOLI IN PROSSIMITA' DEL SITO		

SITO 2

INDIRIZZO		
LOCALIZZAZIONE GEOGRAFICA	latitudine	longitudine
DATI CATASTALI	foglio	particella/e
DATA RILEVAZIONE		
PROPRIETA'		
DESTINAZIONE DI ZONA DEL PUC		
TIPO DI RIFIUTO		codice CNR
		codice CNR
		codice CNR
		codice CNR
SUPERFICIE OCCUPATA DAI RIFIUTI		mq
TIPO DI PAVIMENTAZIONE DELL'AREA OCCUPATA DA RIFIUTI		
PRESENZA DI COLTURE IN PROSSIMITA' DEL SITO		
PRESENZA DI AREE DESTINATE A PASCOLO IN PROSSIMITA' DEL SITO		
PRESENZA DI CORSI D'ACQUA IN PROSSIMITA' DEL SITO		
PRESENZA DI ABITAZIONI IN PROSSIMITA' DEL SITO		
PRESENZA DI IMPIANTI PRODUTTIVI INDUSTRIALI IN PROSSIMITA' DEL SITO		
PRESENZA DI IMPIANTI PRODUTTIVI AGRICOLI IN PROSSIMITA' DEL SITO		

SITO 3

INDIRIZZO		
LOCALIZZAZIONE GEOGRAFICA	latitudine	longitudine
DATI CATASTALI	foglio	particella/e
DATA RILEVAZIONE		
PROPRIETA'		
DESTINAZIONE DI ZONA DEL PUC		
TIPO DI RIFIUTO		codice CNR
		codice CNR
		codice CNR
		codice CNR
SUPERFICIE OCCUPATA DAI RIFIUTI		mq
TIPO DI PAVIMENTAZIONE DELL'AREA OCCUPATA DA RIFIUTI		
PRESENZA DI COLTURE IN PROSSIMITA' DEL SITO		
PRESENZA DI AREE DESTINATE A PASCOLO IN PROSSIMITA' DEL SITO		
PRESENZA DI CORSI D'ACQUA IN PROSSIMITA' DEL SITO		
PRESENZA DI ABITAZIONI IN PROSSIMITA' DEL SITO		
PRESENZA DI IMPIANTI PRODUTTIVI INDUSTRIALI IN PROSSIMITA' DEL SITO		
PRESENZA DI IMPIANTI PRODUTTIVI AGRICOLI IN PROSSIMITA' DEL SITO		

SITO 4

INDIRIZZO		
LOCALIZZAZIONE GEOGRAFICA	latitudine	longitudine
DATI CATASTALI	foglio	particella/e
DATA RILEVAZIONE		
PROPRIETA'		
DESTINAZIONE DI ZONA DEL PUC		
TIPO DI RIFIUTO		codice CNR
		codice CNR
		codice CNR
		codice CNR
SUPERFICIE OCCUPATA DAI RIFIUTI	mq	
TIPO DI PAVIMENTAZIONE DELL'AREA OCCUPATA DA RIFIUTI		
PRESENZA DI COLTURE IN PROSSIMITA' DEL SITO		
PRESENZA DI AREE DESTINATE A PASCOLO IN PROSSIMITA' DEL SITO		
PRESENZA DI CORSI D'ACQUA IN PROSSIMITA' DEL SITO		
PRESENZA DI ABITAZIONI IN PROSSIMITA' DEL SITO		
PRESENZA DI IMPIANTI PRODUTTIVI INDUSTRIALI IN PROSSIMITA' DEL SITO		
PRESENZA DI IMPIANTI PRODUTTIVI AGRICOLI IN PROSSIMITA' DEL SITO		

SITO 5

INDIRIZZO		
LOCALIZZAZIONE GEOGRAFICA	latitudine	longitudine
DATI CATASTALI	foglio	particella/e
DATA RILEVAZIONE		
PROPRIETA'		
DESTINAZIONE DI ZONA DEL PUC		
TIPO DI RIFIUTO		codice CNR
		codice CNR
		codice CNR
		codice CNR
SUPERFICIE OCCUPATA DAI RIFIUTI		mq
TIPO DI PAVIMENTAZIONE DELL'AREA OCCUPATA DA RIFIUTI		
PRESENZA DI COLTURE IN PROSSIMITA' DEL SITO		
PRESENZA DI AREE DESTINATE A PASCOLO IN PROSSIMITA' DEL SITO		
PRESENZA DI CORSI D'ACQUA IN PROSSIMITA' DEL SITO		
PRESENZA DI ABITAZIONI IN PROSSIMITA' DEL SITO		
PRESENZA DI IMPIANTI PRODUTTIVI INDUSTRIALI IN PROSSIMITA' DEL SITO		
PRESENZA DI IMPIANTI PRODUTTIVI AGRICOLI IN PROSSIMITA' DEL SITO		

SITO 6

INDIRIZZO		
LOCALIZZAZIONE GEOGRAFICA	latitudine	longitudine
DATI CATASTALI	foglio	particella/e
DATA RILEVAZIONE		
PROPRIETA'		
DESTINAZIONE DI ZONA DEL PUC		
TIPO DI RIFIUTO		codice CNR
		codice CNR
		codice CNR
		codice CNR
SUPERFICIE OCCUPATA DAI RIFIUTI		mq
TIPO DI PAVIMENTAZIONE DELL'AREA OCCUPATA DA RIFIUTI		
PRESENZA DI COLTURE IN PROSSIMITA' DEL SITO		
PRESENZA DI AREE DESTINATE A PASCOLO IN PROSSIMITA' DEL SITO		
PRESENZA DI CORSI D'ACQUA IN PROSSIMITA' DEL SITO		
PRESENZA DI ABITAZIONI IN PROSSIMITA' DEL SITO		
PRESENZA DI IMPIANTI PRODUTTIVI INDUSTRIALI IN PROSSIMITA' DEL SITO		
PRESENZA DI IMPIANTI PRODUTTIVI AGRICOLI IN PROSSIMITA' DEL SITO		

SITO 7

INDIRIZZO		
LOCALIZZAZIONE GEOGRAFICA	latitudine	longitudine
DATI CATASTALI	foglio	particella/e
DATA RILEVAZIONE		
PROPRIETA'		
DESTINAZIONE DI ZONA DEL PUC		
TIPO DI RIFIUTO		codice CNR
		codice CNR
		codice CNR
		codice CNR
SUPERFICIE OCCUPATA DAI RIFIUTI		mq
TIPO DI PAVIMENTAZIONE DELL'AREA OCCUPATA DA RIFIUTI		
PRESENZA DI COLTURE IN PROSSIMITA' DEL SITO		
PRESENZA DI AREE DESTINATE A PASCOLO IN PROSSIMITA' DEL SITO		
PRESENZA DI CORSI D'ACQUA IN PROSSIMITA' DEL SITO		
PRESENZA DI ABITAZIONI IN PROSSIMITA' DEL SITO		
PRESENZA DI IMPIANTI PRODUTTIVI INDUSTRIALI IN PROSSIMITA' DEL SITO		
PRESENZA DI IMPIANTI PRODUTTIVI AGRICOLI IN PROSSIMITA' DEL SITO		

SITO 8

INDIRIZZO		
LOCALIZZAZIONE GEOGRAFICA	latitudine	longitudine
DATI CATASTALI	foglio	particella/e
DATA RILEVAZIONE		
PROPRIETA'		
DESTINAZIONE DI ZONA DEL PUC		
TIPO DI RIFIUTO		codice CNR
		codice CNR
		codice CNR
		codice CNR
SUPERFICIE OCCUPATA DAI RIFIUTI		mq
TIPO DI PAVIMENTAZIONE DELL'AREA OCCUPATA DA RIFIUTI		
PRESENZA DI COLTURE IN PROSSIMITA' DEL SITO		
PRESENZA DI AREE DESTINATE A PASCOLO IN PROSSIMITA' DEL SITO		
PRESENZA DI CORSI D'ACQUA IN PROSSIMITA' DEL SITO		
PRESENZA DI ABITAZIONI IN PROSSIMITA' DEL SITO		
PRESENZA DI IMPIANTI PRODUTTIVI INDUSTRIALI IN PROSSIMITA' DEL SITO		
PRESENZA DI IMPIANTI PRODUTTIVI AGRICOLI IN PROSSIMITA' DEL SITO		

SITO 9

INDIRIZZO		
LOCALIZZAZIONE GEOGRAFICA	latitudine	longitudine
DATI CATASTALI	foglio	particella/e
DATA RILEVAZIONE		
PROPRIETA'		
DESTINAZIONE DI ZONA DEL PUC		
TIPO DI RIFIUTO		codice CNR
		codice CNR
		codice CNR
		codice CNR
SUPERFICIE OCCUPATA DAI RIFIUTI		mq
TIPO DI PAVIMENTAZIONE DELL'AREA OCCUPATA DA RIFIUTI		
PRESENZA DI COLTURE IN PROSSIMITA' DEL SITO		
PRESENZA DI AREE DESTINATE A PASCOLO IN PROSSIMITA' DEL SITO		
PRESENZA DI CORSI D'ACQUA IN PROSSIMITA' DEL SITO		
PRESENZA DI ABITAZIONI IN PROSSIMITA' DEL SITO		
PRESENZA DI IMPIANTI PRODUTTIVI INDUSTRIALI IN PROSSIMITA' DEL SITO		
PRESENZA DI IMPIANTI PRODUTTIVI AGRICOLI IN PROSSIMITA' DEL SITO		

SITO 10

INDIRIZZO		
LOCALIZZAZIONE GEOGRAFICA	latitudine	longitudine
DATI CATASTALI	foglio	particella/e
DATA RILEVAZIONE		
PROPRIETA'		
DESTINAZIONE DI ZONA DEL PUC		
TIPO DI RIFIUTO		codice CNR
		codice CNR
		codice CNR
		codice CNR
SUPERFICIE OCCUPATA DAI RIFIUTI		mq
TIPO DI PAVIMENTAZIONE DELL'AREA OCCUPATA DA RIFIUTI		
PRESENZA DI COLTURE IN PROSSIMITA' DEL SITO		
PRESENZA DI AREE DESTINATE A PASCOLO IN PROSSIMITA' DEL SITO		
PRESENZA DI CORSI D'ACQUA IN PROSSIMITA' DEL SITO		
PRESENZA DI ABITAZIONI IN PROSSIMITA' DEL SITO		
PRESENZA DI IMPIANTI PRODUTTIVI INDUSTRIALI IN PROSSIMITA' DEL SITO		
PRESENZA DI IMPIANTI PRODUTTIVI AGRICOLI IN PROSSIMITA' DEL SITO		

CERTIFICATO DI PUBBLICAZIONE

Il sottoscritto Segretario Generale, visti gli atti d'ufficio, su conforme attestazione del messo comunale,

CERTIFICA

che copia della presente deliberazione:

- è stata affissa all'Albo pretorio comunale il giorno 22-12-2016 per rimanervi per quindici giorni consecutivi (art. 124, comma 1 del T.U. 267/2000) (N. del Reg. Pubbl.)
- è stata trasmessa in pari data con elenco n. di prot. ai Capigruppo consiliari (art. 125 comma 2 del T.U. 267/2000);

Li 22-12-2016

Il Messo Comunale
IL MESSO COMUNALE
(Sergio GAGLIARDI)

Il Segretario Generale
Dr. Claudio Uccelletti

CERTIFICATO DI ESECUTIVITA'

Il sottoscritto Segretario Generale, visti gli atti d'ufficio,

CERTIFICA

che la presente deliberazione è divenuta esecutiva il giorno decorsi dieci giorni dalla pubblicazione all'Albo (art. 134, comma 3°, T.U. 267/2000).

Il Segretario Generale
Dr. Claudio Uccelletti