

CITTA' DI BENEVENTO

ORIGINALE

Numero Interno 83 del 07/07/2016

Originale di deliberazione della Giunta Comunale di Benevento

N. 96

Del 13/04/2016

OGGETTO: Art. 3 comma 3 della L.R. n. 20 del 9 dicembre 2013 – Aggiornamento del registro delle aree pubbliche e private interessate da abbandono e rogo dei rifiuti - primo semestre 2016. Presa d'atto dell'esito negativo della rilevazione relativa al I semestre 2016.

L'anno 2016 il giorno 13 del mese di Aprile alle ore 14.00 nella sala Giunta di Palazzo Mosti, a seguito di convocazione, si è riunita la Giunta Comunale con la partecipazione dei signori:

Mastella Mario Clemente	Sindaco
Dott.ssa Mazzone Erminia	Vicesindaco
Avv. Pasquariello Mario	Assessore
Dr. Russi Vincenzo	Assessore
Dr. Ambrosone Luigi	Assessore
Sig.ra Ingaldi Amina	Assessore
Dr. Picucci Oberdan	Assessore
Dr. Giorgione Gerardo	Assessore
Dott.ssa Maio Patrizia	Assessore
Dott.ssa Serluca Maria Carmela	Assessore

Presente

(Handwritten signatures and initials next to the list of attendees)

Totale Presenti.....9

Partecipa in qualità di *Segretario Generale* Dr. Claudio Uccelletti

con funzioni consultive, referenti, di assistenza e verbalizzazione (art. 97 T.U. 267/2000).

Il Presidente On. Mario Clemente Mastella, nella sua qualità di Sindaco, riconosciuta legale l'adunanza, dichiara aperta la seduta.

La Giunta Comunale, come sopra riunita, ha approvato il provvedimento entro riportato.

Letto, approvato e sottoscritto.

IL SINDACO
Mario Clemente Mastella

(Handwritten signature of Mario Clemente Mastella)

IL SEGRETARIO GENERALE
Dr. Claudio Uccelletti

(Handwritten signature of Dr. Claudio Uccelletti)

Premesso che:

- L'art. 3 della L.R. n. 20 del 9 dicembre 2013 - "Misure straordinarie per la prevenzione e la lotta al fenomeno dell'abbandono e dei roghi dei rifiuti" - prescrive che *"è istituito, presso ciascun comune della Regione Campania, il registro delle aree interessate da abbandono e rogo di rifiuti" (comma 1).*
- La succitata normativa prescrive che *"le aree urbane, rurali e agricole, pubbliche e private, comprese nel registro, non sono destinate ad attività produttiva, edilizia, turistica, agricola, commerciale, fino a quando non è dimostrata, con idonee attestazioni analitiche rilasciate da laboratori accreditati, l'assenza di fattori di pericolo per la salute e l'ambiente" (comma 6);*
- Con deliberazione di G.C. n. 128 del 15.09.2014 è stato istituito il Registro delle aree pubbliche e private interessate da abbandono e rogo dei rifiuti presenti sul territorio comunale di Benevento, adottato con D.G.C. n. 76 del 22.05.2014;
- L'art. 3 della L.R. n. 20 del 9.12.2013 al comma 3 stabilisce l'obbligo dell'aggiornamento semestrale, entro il 30 giugno e il 31 dicembre di ogni anno, del registro dei siti interessati da abbandono e rogo dei rifiuti;
- Con deliberazione n. 193 del 18.12.2014 la Giunta Municipale ha preso atto dell'assenza sul territorio comunale di siti utilizzati per il trattamento illegale dei rifiuti effettuato tramite combustione nel secondo semestre 2014;
- Con deliberazione n. 112 del 17.07.2015 la Giunta Municipale ha preso atto dell'assenza sul territorio comunale di siti utilizzati per il trattamento illegale dei rifiuti effettuato tramite combustione nel primo semestre 2015;
- Con deliberazione n. 5 del 15.01.2016 la Giunta Municipale ha preso atto dell'assenza sul territorio comunale di siti utilizzati per il trattamento illegale dei rifiuti effettuato tramite combustione nel secondo semestre 2015;
- Agli atti di questo Settore non risulta pervenuta da parte degli organismi amministrativi e di controllo alcuna segnalazione afferente alla localizzazione di aree interessate da abbandono e rogo dei rifiuti relativa al semestre gennaio - giugno 2016;

Considerata la necessità e la obbligatorietà, al fine dell'applicazione dei vincoli definiti dal comma 6 dell'art. 3 della L.R. n. 20 del 9 dicembre 2013, di aggiornare con cadenza semestrale il registro dei siti interessati da abbandono e rogo dei rifiuti;

Visti:

- Il D.Lgs n. 267/2000;
- Il D.Lgs n. 165/2001 e ss.mm.ii.;
- La L.R. n. 20 del 09.12.2013;

Si propone:


- **di prendere atto** che nel territorio Comunale di Benevento non sono stati rilevati siti utilizzati per il trattamento illegale dei rifiuti effettuato tramite combustione nel primo semestre 2016; il registro aggiornato al primo semestre del 2016 è allegato alla presente deliberazione e ne costituisce parte integrante;
- **di pubblicare** sul sito web del comune il registro aggiornato al primo semestre 2016, come previsto dall'art. 3, comma 9 della L.R. n. 20/2013;
- **di dare atto** che si omette il visto del Responsabile del Settore Finanze perché il presente

deliberato non comporta impegno di spesa;

- **di dichiarare** il presente provvedimento immediatamente eseguibile ai sensi di legge.

Il Responsabile del Procedimento


arch. Simona De Filippo



Il Dirigente del Settore OO.PP. Programmazione Comunitaria Urbanistica, vista la suesposta relazione del Responsabile del Procedimento, ritiene condivisibile la proposta dello stesso.

**Il Dirigente del Settore OO.PP.
Programmazione Comunitaria
Urbanistica**

Dott. Claudio Uccelletti



PARERI SULLA PROPOSTA


Art. 49, comma 1, art. 97 comma 2, art. 151, comma 4, T.U. 267/2000

Il sottoscritto Dirigente esprime parere favorevole in ordine alla regolarità tecnica dando atto che non necessita il parere contabile in quanto la presente delibera non comporta alcuna spesa a carico del Comune.

Lì

**Il Dirigente del Settore OO.PP.
Programmazione Comunitaria
Urbanistica**

Dott. Claudio Uccelletti



L'Assessore all'Urbanistica, vista la suesposta relazione, propone alla Giunta Comunale:

- **di approvare** la suesposta relazione;
- **di prendere atto** che nel territorio Comunale di Benevento non sono stati rilevati siti utilizzati per il trattamento illegale dei rifiuti effettuato tramite combustione nel primo semestre 2016; il registro aggiornato al primo semestre del 2016 è allegato alla presente deliberazione e ne costituisce parte integrante;
- **di dare atto** che si omette il visto del Responsabile del Settore Finanze perché il presente deliberato non comporta impegno di spesa;
- **di demandare** al dirigente del settore competente gli atti consequenziali compresa la pubblicazione sul sito web del comune del registro aggiornato al primo semestre 2016, come previsto dall'art. 3, comma 9 della L.R. n. 20/2013;

- **di dichiarare il presente provvedimento immediatamente eseguibile ai sensi di legge.**

L'Assessore all'Urbanistica

Avv. Gerardo Giorgione



LA GIUNTA COMUNALE

Vista la proposta di deliberazione che precede;

Visti il parere favorevole espresso dal responsabile del Settore OO.PP. Programmazione Comunitaria Urbanistica;

Con voti unanimi

DELIBERA

Di approvare la suesposta relazione;

Di prendere atto che nel territorio Comunale di Benevento non sono stati rilevati siti utilizzati per il trattamento illegale dei rifiuti effettuato tramite combustione nel primo semestre 2016; il registro aggiornato al primo semestre del 2016 è allegato alla presente deliberazione e ne costituisce parte integrante;

Di dare atto che si omette il visto del Responsabile del Settore Finanze perché il presente deliberato non comporta impegno di spesa;

Di demandare al dirigente del settore competente gli atti consequenziali compresa la pubblicazione sul sito web del comune del registro aggiornato al primo semestre 2016, come previsto dall'art. 3, comma 9 della L.R. n. 20/2013;

Di dichiarare il presente provvedimento immediatamente eseguibile ai sensi di legge.



CITTA' DI BENEVENTO

SETTORE OO.PP. PROGRAMMAZIONE COMUNITARIA URBANISTICA

Via del Pomerio - Pal. ex Impregilo Piazzale Iannelli

82100 - Benevento


Tel. 0824 772470 - fax 0824 772464

Registro della aree interessate da abbandono e rogo dei rifiuti

ART. 3 DELLA LEGGE REGIONALE N. 20 DEL 9 DICEMBRE 2013
"Misure straordinarie per la prevenzione e la lotta al fenomeno
dell'abbandono e dei roghi dei rifiuti"

AGGIORNAMENTO I SEMESTRE 2016

Il Dirigente del Settore OO.PP
Programmazione Comunitaria
Urbanistica
Dott. Claudio Uccelletti



SITO 1

INDIRIZZO		
LOCALIZZAZIONE GEOGRAFICA	latitudine	longitudine
DATI CATASTALI	foglio	particella/e
DATA RILEVAZIONE		
PROPRIETA'		
DESTINAZIONE DI ZONA DEL PUC		
TIPO DI RIFIUTO		codice CNR
		codice CNR
		codice CNR
		codice CNR
SUPERFICIE OCCUPATA DAI RIFIUTI	mq	
TIPO DI PAVIMENTAZIONE DELL'AREA OCCUPATA DA RIFIUTI		
PRESENZA DI COLTURE IN PROSSIMITA' DEL SITO		
PRESENZA DI AREE DESTINATE A PASCOLO IN PROSSIMITA' DEL SITO		
PRESENZA DI CORSI D'ACQUA IN PROSSIMITA' DEL SITO		
PRESENZA DI ABITAZIONI IN PROSSIMITA' DEL SITO		
PRESENZA DI IMPIANTI PRODUTTIVI INDUSTRIALI IN PROSSIMITA' DEL SITO		
PRESENZA DI IMPIANTI PRODUTTIVI AGRICOLI IN PROSSIMITA' DEL SITO		

SITO 2

INDIRIZZO		
LOCALIZZAZIONE GEOGRAFICA	latitudine	longitudine
DATI CATASTALI	foglio	particella/e
DATA RILEVAZIONE		
PROPRIETA'		
DESTINAZIONE DI ZONA DEL PUC		
TIPO DI RIFIUTO		codice CNR
		codice CNR
		codice CNR
		codice CNR
SUPERFICIE OCCUPATA DAI RIFIUTI		mq
TIPO DI PAVIMENTAZIONE DELL'AREA OCCUPATA DA RIFIUTI		
PRESENZA DI COLTURE IN PROSSIMITA' DEL SITO		
PRESENZA DI AREE DESTINATE A PASCOLO IN PROSSIMITA' DEL SITO		
PRESENZA DI CORSI D'ACQUA IN PROSSIMITA' DEL SITO		
PRESENZA DI ABITAZIONI IN PROSSIMITA' DEL SITO		
PRESENZA DI IMPIANTI PRODUTTIVI INDUSTRIALI IN PROSSIMITA' DEL SITO		
PRESENZA DI IMPIANTI PRODUTTIVI AGRICOLI IN PROSSIMITA' DEL SITO		

SITO 3

INDIRIZZO		
LOCALIZZAZIONE GEOGRAFICA	latitudine	longitudine
DATI CATASTALI	foglio	particella/e
DATA RILEVAZIONE		
PROPRIETA'		
DESTINAZIONE DI ZONA DEL PUC		
TIPO DI RIFIUTO		codice CNR
		codice CNR
		codice CNR
		codice CNR
SUPERFICIE OCCUPATA DAI RIFIUTI	mq	
TIPO DI PAVIMENTAZIONE DELL'AREA OCCUPATA DA RIFIUTI		
PRESENZA DI COLTURE IN PROSSIMITA' DEL SITO		
PRESENZA DI AREE DESTINATE A PASCOLO IN PROSSIMITA' DEL SITO		
PRESENZA DI CORSI D'ACQUA IN PROSSIMITA' DEL SITO		
PRESENZA DI ABITAZIONI IN PROSSIMITA' DEL SITO		
PRESENZA DI IMPIANTI PRODUTTIVI INDUSTRIALI IN PROSSIMITA' DEL SITO		
PRESENZA DI IMPIANTI PRODUTTIVI AGRICOLI IN PROSSIMITA' DEL SITO		

SITO 4

INDIRIZZO		
LOCALIZZAZIONE GEOGRAFICA	latitudine	longitudine
DATI CATASTALI	foglio	particella/e
DATA RILEVAZIONE		
PROPRIETA'		
DESTINAZIONE DI ZONA DEL PUC		
TIPO DI RIFIUTO		codice CNR
		codice CNR
		codice CNR
		codice CNR
SUPERFICIE OCCUPATA DAI RIFIUTI		mq
TIPO DI PAVIMENTAZIONE DELL'AREA OCCUPATA DA RIFIUTI		
PRESENZA DI COLTURE IN PROSSIMITA' DEL SITO		
PRESENZA DI AREE DESTINATE A PASCOLO IN PROSSIMITA' DEL SITO		
PRESENZA DI CORSI D'ACQUA IN PROSSIMITA' DEL SITO		
PRESENZA DI ABITAZIONI IN PROSSIMITA' DEL SITO		
PRESENZA DI IMPIANTI PRODUTTIVI INDUSTRIALI IN PROSSIMITA' DEL SITO		
PRESENZA DI IMPIANTI PRODUTTIVI AGRICOLI IN PROSSIMITA' DEL SITO		

SITO 5

INDIRIZZO		
LOCALIZZAZIONE GEOGRAFICA	latitudine	longitudine
DATI CATASTALI	foglio	particella/e
DATA RILEVAZIONE		
PROPRIETA'		
DESTINAZIONE DI ZONA DEL PUC		
TIPO DI RIFIUTO		codice CNR
		codice CNR
		codice CNR
		codice CNR
SUPERFICIE OCCUPATA DAI RIFIUTI	mq	
TIPO DI PAVIMENTAZIONE DELL'AREA OCCUPATA DA RIFIUTI		
PRESENZA DI COLTURE IN PROSSIMITA' DEL SITO		
PRESENZA DI AREE DESTINATE A PASCOLO IN PROSSIMITA' DEL SITO		
PRESENZA DI CORSI D'ACQUA IN PROSSIMITA' DEL SITO		
PRESENZA DI ABITAZIONI IN PROSSIMITA' DEL SITO		
PRESENZA DI IMPIANTI PRODUTTIVI INDUSTRIALI IN PROSSIMITA' DEL SITO		
PRESENZA DI IMPIANTI PRODUTTIVI AGRICOLI IN PROSSIMITA' DEL SITO		

SITO 6

INDIRIZZO		
LOCALIZZAZIONE GEOGRAFICA	latitudine	longitudine
DATI CATASTALI	foglio	particella/e
DATA RILEVAZIONE		
PROPRIETA'		
DESTINAZIONE DI ZONA DEL PUC		
TIPO DI RIFIUTO		codice CNR
		codice CNR
		codice CNR
		codice CNR
SUPERFICIE OCCUPATA DAI RIFIUTI	mq	
TIPO DI PAVIMENTAZIONE DELL'AREA OCCUPATA DA RIFIUTI		
PRESENZA DI COLTURE IN PROSSIMITA' DEL SITO		
PRESENZA DI AREE DESTINATE A PASCOLO IN PROSSIMITA' DEL SITO		
PRESENZA DI CORSI D'ACQUA IN PROSSIMITA' DEL SITO		
PRESENZA DI ABITAZIONI IN PROSSIMITA' DEL SITO		
PRESENZA DI IMPIANTI PRODUTTIVI INDUSTRIALI IN PROSSIMITA' DEL SITO		
PRESENZA DI IMPIANTI PRODUTTIVI AGRICOLI IN PROSSIMITA' DEL SITO		

SITO 7

INDIRIZZO		
LOCALIZZAZIONE GEOGRAFICA	latitudine	longitudine
DATI CATASTALI	foglio	particella/e
DATA RILEVAZIONE		
PROPRIETA'		
DESTINAZIONE DI ZONA DEL PUC		
TIPO DI RIFIUTO		codice CNR
		codice CNR
		codice CNR
		codice CNR
SUPERFICIE OCCUPATA DAI RIFIUTI		mq
TIPO DI PAVIMENTAZIONE DELL'AREA OCCUPATA DA RIFIUTI		
PRESENZA DI COLTURE IN PROSSIMITA' DEL SITO		
PRESENZA DI AREE DESTINATE A PASCOLO IN PROSSIMITA' DEL SITO		
PRESENZA DI CORSI D'ACQUA IN PROSSIMITA' DEL SITO		
PRESENZA DI ABITAZIONI IN PROSSIMITA' DEL SITO		
PRESENZA DI IMPIANTI PRODUTTIVI INDUSTRIALI IN PROSSIMITA' DEL SITO		
PRESENZA DI IMPIANTI PRODUTTIVI AGRICOLI IN PROSSIMITA' DEL SITO		

SITO 8

INDIRIZZO		
LOCALIZZAZIONE GEOGRAFICA	latitudine	longitudine
DATI CATASTALI	foglio	particella/e
DATA RILEVAZIONE		
PROPRIETA'		
DESTINAZIONE DI ZONA DEL PUC		
TIPO DI RIFIUTO		codice CNR
		codice CNR
		codice CNR
		codice CNR
SUPERFICIE OCCUPATA DAI RIFIUTI		mq
TIPO DI PAVIMENTAZIONE DELL'AREA OCCUPATA DA RIFIUTI		
PRESENZA DI COLTURE IN PROSSIMITA' DEL SITO		
PRESENZA DI AREE DESTINATE A PASCOLO IN PROSSIMITA' DEL SITO		
PRESENZA DI CORSI D'ACQUA IN PROSSIMITA' DEL SITO		
PRESENZA DI ABITAZIONI IN PROSSIMITA' DEL SITO		
PRESENZA DI IMPIANTI PRODUTTIVI INDUSTRIALI IN PROSSIMITA' DEL SITO		
PRESENZA DI IMPIANTI PRODUTTIVI AGRICOLI IN PROSSIMITA' DEL SITO		

SITO 9

INDIRIZZO		
LOCALIZZAZIONE GEOGRAFICA	latitudine	longitudine
DATI CATASTALI	foglio	particella/e
DATA RILEVAZIONE		
PROPRIETA'		
DESTINAZIONE DI ZONA DEL PUC		
TIPO DI RIFIUTO		codice CNR
		codice CNR
		codice CNR
		codice CNR
SUPERFICIE OCCUPATA DAI RIFIUTI		mq
TIPO DI PAVIMENTAZIONE DELL'AREA OCCUPATA DA RIFIUTI		
PRESENZA DI COLTURE IN PROSSIMITA' DEL SITO		
PRESENZA DI AREE DESTINATE A PASCOLO IN PROSSIMITA' DEL SITO		
PRESENZA DI CORSI D'ACQUA IN PROSSIMITA' DEL SITO		
PRESENZA DI ABITAZIONI IN PROSSIMITA' DEL SITO		
PRESENZA DI IMPIANTI PRODUTTIVI INDUSTRIALI IN PROSSIMITA' DEL SITO		
PRESENZA DI IMPIANTI PRODUTTIVI AGRICOLI IN PROSSIMITA' DEL SITO		

SITO 10

INDIRIZZO		
LOCALIZZAZIONE GEOGRAFICA	latitudine	longitudine
DATI CATASTALI	foglio	particella/e
DATA RILEVAZIONE		
PROPRIETA'		
DESTINAZIONE DI ZONA DEL PUC		
TIPO DI RIFIUTO		codice CNR
		codice CNR
		codice CNR
		codice CNR
SUPERFICIE OCCUPATA DAI RIFIUTI		mq
TIPO DI PAVIMENTAZIONE DELL'AREA OCCUPATA DA RIFIUTI		
PRESENZA DI COLTURE IN PROSSIMITA' DEL SITO		
PRESENZA DI AREE DESTINATE A PASCOLO IN PROSSIMITA' DEL SITO		
PRESENZA DI CORSI D'ACQUA IN PROSSIMITA' DEL SITO		
PRESENZA DI ABITAZIONI IN PROSSIMITA' DEL SITO		
PRESENZA DI IMPIANTI PRODUTTIVI INDUSTRIALI IN PROSSIMITA' DEL SITO		
PRESENZA DI IMPIANTI PRODUTTIVI AGRICOLI IN PROSSIMITA' DEL SITO		

CERTIFICATO DI PUBBLICAZIONE

Il sottoscritto Segretario Generale, visti gli atti d'ufficio, su conforme attestazione del messo comunale,

CERTIFICA

che copia della presente deliberazione:

- è stata affissa all'Albo pretorio comunale il giorno - 5 AGO. 2016 per rimanervi per quindici giorni consecutivi (art. 124, comma 1 del T.U. 267/2000) (N. del Reg. Pubbl.)
- è stata trasmessa in pari data con elenco n. di prot. ai Capigruppo consiliari art. 125 comma 2 del T.U. 267/2000);

Li - 5 AGO. 2016

Il Messo Comunale
IL CAPO MESSO COMUNALE
(Francesco MUCCI)

Il Segretario Generale
Dr. Claudio Uccelletti

CERTIFICATO DI ESECUTIVITA'

Il sottoscritto Segretario Generale, visti gli atti d'ufficio,

CERTIFICA

che la presente deliberazione è divenuta esecutiva il giorno decorsi dieci giorni dalla pubblicazione all'Albo (art. 134, comma 3°, T.U. 267/2000).

Il Segretario Generale
Dr. Claudio Uccelletti