

# CITTA' DI BENEVENTO

## ORIGINALE

Numero Interno 105 del 23/06/2015

Originale di deliberazione della Giunta Comunale di Benevento

N. 112

Del 17.07.2015

**OGGETTO:** Art. 3 comma 3 della L.R. n. 20 del 9 dicembre 2013 – Aggiornamento del registro delle aree pubbliche e private interessate da abbandono e rogo dei rifiuti - primo semestre 2015. Presa d'atto dell'esito negativo della rilevazione relativa al I semestre 2015.

L'anno 2015 il giorno 17 del mese di luglio alle ore 12.00 nella sala Giunta di Palazzo Mosti, a seguito di convocazione, si è riunita la Giunta Comunale con la partecipazione dei signori:

		Presente
Ing. Fausto Pepe	Sindaco	<u>SI</u>
Avv. Raffaele Del Vecchio	Vice Sindaco	<u>SI</u>
Rag. Enrico Castiello	Assessore	<u>SI</u>
Dr. Francesco Saverio Coppola	Assessore	<u>SI</u>
Dr. Nicola Danilo De Luca	Assessore	<u>SI</u>
Dr. Pietro Iadanza	Assessore	<u>NO</u>
Avv. Cosimo Lepore	Assessore	<u>NO</u>
Avv. Maria Iele	Assessore	<u>SI</u>
Sig. Umberto Panunzio	Assessore	<u>NO</u>
Zollo Giuseppe	Assessore	<u>SI</u>

Totale Presenti.....12

Partecipa in qualità di *Segretario Generale Dott.* **IL SEGRETARIO GENERALE**  
con funzioni consultive, referenti, di assistenza e verbalizzazione (art. 97 T.U. 267/2000).  
*Dott. Claudio Iacchetti*

Il Presidente Ing. Fausto Pepe, nella sua qualità di Sindaco, riconosciuta legale l'adunanza, dichiara aperta la seduta.

La Giunta Comunale, come sopra riunita, ha approvato il provvedimento entro riportato.  
Letto, approvato e sottoscritto.

IL SINDACO  
Ing. Fausto Pepe

IL SEGRETARIO GENERALE  
*Claudio Iacchetti*  
IL SEGRETARIO GENERALE  
Dott. Claudio Iacchetti

**Premesso che:**

- L'art. 3 della L.R. n. 20 del 9 dicembre 2013 - "Misure straordinarie per la prevenzione e la lotta al fenomeno dell'abbandono e dei roghi dei rifiuti" - prescrive che *"è istituito, presso ciascun comune della Regione Campania, il registro delle aree interessate da abbandono e rogo di rifiuti"* (comma 1).
- La succitata normativa prescrive che *"le aree urbane, rurali e agricole, pubbliche e private, comprese nel registro, non sono destinate ad attività produttiva, edilizia, turistica, agricola, commerciale, fino a quando non è dimostrata, con idonee attestazioni analitiche rilasciate da laboratori accreditati, l'assenza di fattori di pericolo per la salute e l'ambiente"* (comma 6);
- Con deliberazione di G.C. n. 128 del 15.09.2014 è stato istituito il Registro delle aree pubbliche e private interessate da abbandono e rogo dei rifiuti presenti sul territorio comunale di Benevento, adottato con D.G.C. n. 76 del 22.05.2014;
- L'art. 3 della L.R. n. 20 del 9.12.2013 al comma 3 stabilisce l'obbligo dell'aggiornamento semestrale, entro il 30 giugno e il 31 dicembre di ogni anno, del registro dei siti interessati da abbandono e rogo dei rifiuti;
- Con deliberazione n. 193 del 18.12.2014 la Giunta Municipale ha preso atto dell'assenza sul territorio comunale di siti utilizzati per il trattamento illegale dei rifiuti effettuato tramite combustione nel secondo semestre 2014;
- Con note prot. n. 12693 del 17.02.2014 e n. 94755 del 19.11.2014 il Settore Territorio-Ambiente del Comune di Benevento ha trasmesso a tutti gli organismi amministrativi e di controllo la richiesta di segnalare a questo Ente la presenza di siti utilizzati per il trattamento illegale dei rifiuti effettuato tramite combustione ogni qualvolta ne vengano a conoscenza;
- Agli atti del Settore Territorio-Ambiente non risulta pervenuta alcuna segnalazione afferente alla localizzazione di aree interessate da abbandono e rogo dei rifiuti relativa al semestre gennaio-giugno 2015;

**Considerata** la necessità e la obbligatorietà, al fine dell'applicazione dei vincoli definiti dal comma 6 dell'art. 3 della L.R. n. 20 del 9 dicembre 2013, di aggiornare con cadenza semestrale il registro dei siti interessati da abbandono e rogo dei rifiuti;

**Visti:**

- Il D.Lgs n. 267/2000;
- Il D.Lgs n. 165/2001 e ss.mm.ii.;
- La L.R. n. 20 del 09.12.2013;


**Si propone:**

- **di prendere atto** che nel territorio Comunale di Benevento non sono stati rilevati siti utilizzati per il trattamento illegale dei rifiuti effettuato tramite combustione nel primo semestre 2015; il registro aggiornato al primo semestre del 2015 è allegato alla presente deliberazione e ne costituisce parte integrante;
- **di pubblicare** sul sito web del comune il registro aggiornato al primo semestre 2015, come previsto dall'art. 3, comma 9 della L.R. n. 20/2013;
- **di dare atto** che si omette il visto del Responsabile del Settore Finanze perché il presente deliberato non comporta impegno di spesa;

- di dichiarare il presente provvedimento immediatamente eseguibile ai sensi di legge.

**Il Responsabile del Procedimento**

arch. Simona De Filippo



**Il Dirigente del Settore Territorio-Ambiente**, vista la suesposta relazione del Responsabile del Procedimento, ritiene condivisibile la proposta dello stesso.

**Il Dirigente del Settore Territorio-Ambiente**

arch. Isidoro Fucci



**PARERI SULLA PROPOSTA**

Art. 49, comma 1, art. 97 comma 2, art. 151, comma 4, T.U. 267/2000

Il sottoscritto Dirigente esprime parere favorevole in ordine alla regolarità tecnica dando atto che non necessita il parere contabile in quanto la presente delibera non comporta alcuna spesa a carico del Comune.

Li .....

**Il Dirigente del Settore Territorio-Ambiente**

arch. Isidoro Fucci




**L'Assessore all'Urbanistica**, vista la suesposta relazione, propone alla Giunta Comunale:

- di approvare la suesposta relazione;
- di prendere atto che nel territorio Comunale di Benevento non sono stati rilevati siti utilizzati per il trattamento illegale dei rifiuti effettuato tramite combustione nel primo semestre 2015; il registro aggiornato al primo semestre del 2015 è allegato alla presente deliberazione e ne costituisce parte integrante;
- di pubblicare sul sito web del comune il registro aggiornato al primo semestre 2015, come previsto dall'art. 3, comma 9 della L.R. n. 20/2013;
- di dare atto che si omette il visto del Responsabile del Settore Finanze perché il presente deliberato non comporta impegno di spesa;
- di dichiarare il presente provvedimento immediatamente eseguibile ai sensi di legge.

**L'Assessore all'Urbanistica**

sig. Giuseppe Zollo



## LA GIUNTA COMUNALE

Vista la proposta di deliberazione che precede;

Visti il parere favorevole espresso dal responsabile del Settore Territorio-Ambiente;

Con voti unanimi

### DELIBERA

- **di approvare** la suesposta relazione;
- **di prendere atto** che nel territorio Comunale di Benevento non sono stati rilevati siti utilizzati per il trattamento illegale dei rifiuti effettuato tramite combustione nel primo semestre 2015; il registro aggiornato al primo semestre del 2015 è allegato alla presente deliberazione e ne costituisce parte integrante;
- **di pubblicare** sul sito web del comune il registro aggiornato al primo semestre 2015, come previsto dall'art. 3, comma 9 della L.R. n. 20/2013;
- **di dare atto** che si omette il visto del Responsabile del Settore Finanze perché il presente deliberato non comporta impegno di spesa;
- **di dichiarare** il presente provvedimento immediatamente eseguibile ai sensi di legge.



**CITTA' DI BENEVENTO**  
**SETTORE TERRITORIO - AMBIENTE**  
Via del Pomerio - Pal. ex Impregilo Piazzale Iannelli  
82100 - Benevento  
Tel. 0824 772470 - fax 0824 772464

---

## **Registro della aree interessate da abbandono e rogo dei rifiuti**

**ART. 3 DELLA LEGGE REGIONALE N. 20 DEL 9 DICEMBRE 2013**  
**"Misure straordinarie per la prevenzione e la lotta al fenomeno**  
**dell'abbandono e dei roghi dei rifiuti"**

**AGGIORNAMENTO I SEMESTRE 2015**

Il Dirigente del Settore Territorio-Ambiente  
arch. Isidoro Fucci



---

SERVIZIO PIANIFICAZIONE

giugno 2015

# SITO 1

INDIRIZZO		
LOCALIZZAZIONE GEOGRAFICA	latitudine	longitudine
DATI CATASTALI	foglio	particella/e
DATA RILEVAZIONE		
PROPRIETA'		
DESTINAZIONE DI ZONA DEL PUC		
TIPO DI RIFIUTO		codice CNR
		codice CNR
		codice CNR
		codice CNR
SUPERFICIE OCCUPATA DAI RIFIUTI		mq
TIPO DI PAVIMENTAZIONE DELL'AREA OCCUPATA DA RIFIUTI		
PRESENZA DI COLTURE IN PROSSIMITA' DEL SITO		
PRESENZA DI AREE DESTINATE A PASCOLO IN PROSSIMITA' DEL SITO		
PRESENZA DI CORSI D'ACQUA IN PROSSIMITA' DEL SITO		
PRESENZA DI ABITAZIONI IN PROSSIMITA' DEL SITO		
PRESENZA DI IMPIANTI PRODUTTIVI INDUSTRIALI IN PROSSIMITA' DEL SITO		
PRESENZA DI IMPIANTI PRODUTTIVI AGRICOLI IN PROSSIMITA' DEL SITO		

## SITO 2

INDIRIZZO		
LOCALIZZAZIONE GEOGRAFICA	latitudine	longitudine
DATI CATASTALI	foglio	particella/e
DATA RILEVAZIONE		
PROPRIETA'		
DESTINAZIONE DI ZONA DEL PUC		
TIPO DI RIFIUTO		codice CNR
		codice CNR
		codice CNR
		codice CNR
SUPERFICIE OCCUPATA DAI RIFIUTI		mq
TIPO DI PAVIMENTAZIONE DELL'AREA OCCUPATA DA RIFIUTI		
PRESENZA DI COLTURE IN PROSSIMITA' DEL SITO		
PRESENZA DI AREE DESTINATE A PASCOLO IN PROSSIMITA' DEL SITO		
PRESENZA DI CORSI D'ACQUA IN PROSSIMITA' DEL SITO		
PRESENZA DI ABITAZIONI IN PROSSIMITA' DEL SITO		
PRESENZA DI IMPIANTI PRODUTTIVI INDUSTRIALI IN PROSSIMITA' DEL SITO		
PRESENZA DI IMPIANTI PRODUTTIVI AGRICOLI IN PROSSIMITA' DEL SITO		

### SITO 3

INDIRIZZO		
LOCALIZZAZIONE GEOGRAFICA	latitudine	longitudine
DATI CATASTALI	foglio	particella/e
DATA RILEVAZIONE		
PROPRIETA'		
DESTINAZIONE DI ZONA DEL PUC		
TIPO DI RIFIUTO		codice CNR
		codice CNR
		codice CNR
		codice CNR
SUPERFICIE OCCUPATA DAI RIFIUTI		mq
TIPO DI PAVIMENTAZIONE DELL'AREA OCCUPATA DA RIFIUTI		
PRESENZA DI COLTURE IN PROSSIMITA' DEL SITO		
PRESENZA DI AREE DESTINATE A PASCOLO IN PROSSIMITA' DEL SITO		
PRESENZA DI CORSI D'ACQUA IN PROSSIMITA' DEL SITO		
PRESENZA DI ABITAZIONI IN PROSSIMITA' DEL SITO		
PRESENZA DI IMPIANTI PRODUTTIVI INDUSTRIALI IN PROSSIMITA' DEL SITO		
PRESENZA DI IMPIANTI PRODUTTIVI AGRICOLI IN PROSSIMITA' DEL SITO		



# SITO 4

INDIRIZZO		
LOCALIZZAZIONE GEOGRAFICA	latitudine	longitudine
DATI CATASTALI	foglio	particella/e
DATA RILEVAZIONE		
PROPRIETA'		
DESTINAZIONE DI ZONA DEL PUC		
TIPO DI RIFIUTO		codice CNR
		codice CNR
		codice CNR
		codice CNR
SUPERFICIE OCCUPATA DAI RIFIUTI		mq
TIPO DI PAVIMENTAZIONE DELL'AREA OCCUPATA DA RIFIUTI		
PRESENZA DI COLTURE IN PROSSIMITA' DEL SITO		
PRESENZA DI AREE DESTINATE A PASCOLO IN PROSSIMITA' DEL SITO		
PRESENZA DI CORSI D'ACQUA IN PROSSIMITA' DEL SITO		
PRESENZA DI ABITAZIONI IN PROSSIMITA' DEL SITO		
PRESENZA DI IMPIANTI PRODUTTIVI INDUSTRIALI IN PROSSIMITA' DEL SITO		
PRESENZA DI IMPIANTI PRODUTTIVI AGRICOLI IN PROSSIMITA' DEL SITO		

# SITO 5

INDIRIZZO		
LOCALIZZAZIONE GEOGRAFICA	latitudine	longitudine
DATI CATASTALI	foglio	particella/e
DATA RILEVAZIONE		
PROPRIETA'		
DESTINAZIONE DI ZONA DEL PUC		
TIPO DI RIFIUTO		codice CNR
		codice CNR
		codice CNR
		codice CNR
SUPERFICIE OCCUPATA DAI RIFIUTI	mq	
TIPO DI PAVIMENTAZIONE DELL'AREA OCCUPATA DA RIFIUTI		
PRESENZA DI COLTURE IN PROSSIMITA' DEL SITO		
PRESENZA DI AREE DESTINATE A PASCOLO IN PROSSIMITA' DEL SITO		
PRESENZA DI CORSI D'ACQUA IN PROSSIMITA' DEL SITO		
PRESENZA DI ABITAZIONI IN PROSSIMITA' DEL SITO		
PRESENZA DI IMPIANTI PRODUTTIVI INDUSTRIALI IN PROSSIMITA' DEL SITO		
PRESENZA DI IMPIANTI PRODUTTIVI AGRICOLI IN PROSSIMITA' DEL SITO		

# SITO 6

INDIRIZZO		
LOCALIZZAZIONE GEOGRAFICA	latitudine	longitudine
DATI CATASTALI	foglio	particella/e
DATA RILEVAZIONE		
PROPRIETA'		
DESTINAZIONE DI ZONA DEL PUC		
TIPO DI RIFIUTO		codice CNR
		codice CNR
		codice CNR
		codice CNR
SUPERFICIE OCCUPATA DAI RIFIUTI		mq
TIPO DI PAVIMENTAZIONE DELL'AREA OCCUPATA DA RIFIUTI		
PRESENZA DI COLTURE IN PROSSIMITA' DEL SITO		
PRESENZA DI AREE DESTINATE A PASCOLO IN PROSSIMITA' DEL SITO		
PRESENZA DI CORSI D'ACQUA IN PROSSIMITA' DEL SITO		
PRESENZA DI ABITAZIONI IN PROSSIMITA' DEL SITO		
PRESENZA DI IMPIANTI PRODUTTIVI INDUSTRIALI IN PROSSIMITA' DEL SITO		
PRESENZA DI IMPIANTI PRODUTTIVI AGRICOLI IN PROSSIMITA' DEL SITO		

# SITO 7

INDIRIZZO		
LOCALIZZAZIONE GEOGRAFICA	latitudine	longitudine
DATI CATASTALI	foglio	particella/e
DATA RILEVAZIONE		
PROPRIETA'		
DESTINAZIONE DI ZONA DEL PUC		
TIPO DI RIFIUTO		codice CNR
		codice CNR
		codice CNR
		codice CNR
SUPERFICIE OCCUPATA DAI RIFIUTI		mq
TIPO DI PAVIMENTAZIONE DELL'AREA OCCUPATA DA RIFIUTI		
PRESENZA DI COLTURE IN PROSSIMITA' DEL SITO		
PRESENZA DI AREE DESTINATE A PASCOLO IN PROSSIMITA' DEL SITO		
PRESENZA DI CORSI D'ACQUA IN PROSSIMITA' DEL SITO		
PRESENZA DI ABITAZIONI IN PROSSIMITA' DEL SITO		
PRESENZA DI IMPIANTI PRODUTTIVI INDUSTRIALI IN PROSSIMITA' DEL SITO		
PRESENZA DI IMPIANTI PRODUTTIVI AGRICOLI IN PROSSIMITA' DEL SITO		

## SITO 8

INDIRIZZO		
LOCALIZZAZIONE GEOGRAFICA	latitudine	longitudine
DATI CATASTALI	foglio	particella/e
DATA RILEVAZIONE		
PROPRIETA'		
DESTINAZIONE DI ZONA DEL PUC		
TIPO DI RIFIUTO		codice CNR
		codice CNR
		codice CNR
		codice CNR
SUPERFICIE OCCUPATA DAI RIFIUTI		mq
TIPO DI PAVIMENTAZIONE DELL'AREA OCCUPATA DA RIFIUTI		
PRESENZA DI COLTURE IN PROSSIMITA' DEL SITO		
PRESENZA DI AREE DESTINATE A PASCOLO IN PROSSIMITA' DEL SITO		
PRESENZA DI CORSI D'ACQUA IN PROSSIMITA' DEL SITO		
PRESENZA DI ABITAZIONI IN PROSSIMITA' DEL SITO		
PRESENZA DI IMPIANTI PRODUTTIVI INDUSTRIALI IN PROSSIMITA' DEL SITO		
PRESENZA DI IMPIANTI PRODUTTIVI AGRICOLI IN PROSSIMITA' DEL SITO		

## SITO 9

INDIRIZZO		
LOCALIZZAZIONE GEOGRAFICA	latitudine	longitudine
DATI CATASTALI	foglio	particella/e
DATA RILEVAZIONE		
PROPRIETA'		
DESTINAZIONE DI ZONA DEL PUC		
TIPO DI RIFIUTO		codice CNR
		codice CNR
		codice CNR
		codice CNR
SUPERFICIE OCCUPATA DAI RIFIUTI		mq
TIPO DI PAVIMENTAZIONE DELL'AREA OCCUPATA DA RIFIUTI		
PRESENZA DI COLTURE IN PROSSIMITA' DEL SITO		
PRESENZA DI AREE DESTINATE A PASCOLO IN PROSSIMITA' DEL SITO		
PRESENZA DI CORSI D'ACQUA IN PROSSIMITA' DEL SITO		
PRESENZA DI ABITAZIONI IN PROSSIMITA' DEL SITO		
PRESENZA DI IMPIANTI PRODUTTIVI INDUSTRIALI IN PROSSIMITA' DEL SITO		
PRESENZA DI IMPIANTI PRODUTTIVI AGRICOLI IN PROSSIMITA' DEL SITO		

## SITO 10

INDIRIZZO		
LOCALIZZAZIONE GEOGRAFICA	latitudine	longitudine
DATI CATASTALI	foglio	particella/e
DATA RILEVAZIONE		
PROPRIETA'		
DESTINAZIONE DI ZONA DEL PUC		
TIPO DI RIFIUTO		codice CNR
		codice CNR
		codice CNR
		codice CNR
SUPERFICIE OCCUPATA DAI RIFIUTI		mq
TIPO DI PAVIMENTAZIONE DELL'AREA OCCUPATA DA RIFIUTI		
PRESENZA DI COLTURE IN PROSSIMITA' DEL SITO		
PRESENZA DI AREE DESTINATE A PASCOLO IN PROSSIMITA' DEL SITO		
PRESENZA DI CORSI D'ACQUA IN PROSSIMITA' DEL SITO		
PRESENZA DI ABITAZIONI IN PROSSIMITA' DEL SITO		
PRESENZA DI IMPIANTI PRODUTTIVI INDUSTRIALI IN PROSSIMITA' DEL SITO		
PRESENZA DI IMPIANTI PRODUTTIVI AGRICOLI IN PROSSIMITA' DEL SITO		

## CERTIFICATO DI PUBBLICAZIONE

Il sottoscritto Segretario Generale, visti gli atti d'ufficio, su conforme attestazione del messo comunale,

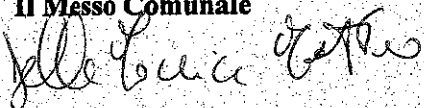
### CERTIFICA

che copia della presente deliberazione:

- è stata affissa all'Albo pretorio comunale il giorno 20-7-2015 per rimanervi per quindici giorni consecutivi (art. 124, comma 1 del T.U. 267/2000) (N. .... del Reg. Pubbl.)
- è stata trasmessa in pari data con elenco n..... di prot. ai Capigruppo consiliari art. 125 comma 2 del T.U. 267/2000);

Li 20-7-2015

Il Messo Comunale



Il Segretario Generale

Dr. Claudio Uccelletti

---

## CERTIFICATO DI ESECUTIVITA'

Il sottoscritto Segretario Generale, visti gli atti d'ufficio,

### CERTIFICA

che la presente deliberazione è divenuta esecutiva il giorno ..... decorsi dieci giorni dalla pubblicazione all'Albo (art. 134, comma 3°, T.U. 267/2000).

Il Segretario Generale

Dr. Claudio Uccelletti