

aree individuate ai sensi dell'art. 4 comma 6 e dell'art. 5 comma 7 della L.R. n. 19 del 28 dicembre 2009

scala 1:20.000

1.

- 1. aree individuate ai sensi dell'art. 4 comma 6 e dell'art. 5 comma 7 della L.R. 19/2009
- 2. aree individuate ai sensi dell'art. 4 comma 6 e dell'art. 5 comma 7 della L.R. 19/2009 CENTRO ABITATO
- 3. aree individuate ai sensi dell'art. 7 comma 2 della L.R. 19/2009
- 4. aree individuate ai sensi dell'art. 7 comma 4 della L.R. 19/2009

L.R. 19/2009  
misure urgenti per il rilancio economico, per la riqualificazione del patrimonio esistente, per la prevenzione del rischio sismico e per la semplificazione amministrativa







Sindaco  
Ing. Fausto PEPE  
Assessore Urbanistica  
Dot. Angelo MICELI  
Dirigente Urbanistica  
Ing. Salvatore ZOTTI  
Responsabile del Procedimento  
Arch. Simona DE FILIPPO  
Consulente  
Arch. Pasquale FIORE

Delibera di C.C. n. 12 del 25.02.2010

## LEGENDA

 perimetrazione del centro abitato

AMBITI IN CUI NON SONO CONSENTITI GLI INTERVENTI STRAORDINARI DI AMPLIAMENTO E DI DEMOLIZIONE E RICOSTRUZIONE DI CUI AGLI ARTT. 4 E 5 DELLA L.R. n.19 DEL 28.12.09

-  ambiti sottoposti a tutela e valorizzazione mirata di primo grado
-  aree o immobili di particolare interesse storico, artistico, architettonico e archeologico
-  ambiti extraurbani individuati ai sensi dell'art. 4 comma 6 e dell'art.5 comma 7 della L.R. 19/2009
-  insediamenti rurali diffusi del tipo storico
-  zona A del vigente P.R.G.
-  ambiti interni al centro abitato individuati ai sensi dell'art.4 comma 6 e dell'art.5 comma 7 della L.R. 19/2009

