

Piano Casa

2015 comune di benevento

aree individuate ai sensi dell'art. 4 comma 6 e dell'art. 5 comma 7 della L.R. n. 19 del 28 dicembre 2009
CENTRO ABITATO

2/2015

scala 1:10.000

L.R. 19/2009

misure urgenti per il rilancio economico, per la
riqualificazione del patrimonio esistente, per la
prevenzione del rischio sismico e per la
semplificazione amministrativa

- 1. aree individuate ai sensi dell'art. 4 comma 6 e dell'art. 5 comma 7 della L.R. 19/2009
- 2. aree individuate ai sensi dell'art. 4 comma 6 e dell'art. 5 comma 7 della L.R. 19/2009
CENTRO ABITATO
- 3. aree individuate ai sensi dell'art. 7 comma 2 della L.R. 19/2009
- 4. aree individuate ai sensi dell'art. 7 comma 4 della L.R. 19/2009







Sindaco
Ing. Fausto PEPE
Assessore Urbanistica
Rag. Giuseppe Zolo
Dirigente Territorio-Ambiente
Arch. Isidoro FUCCI
Responsabile del Procedimento
Arch. Simona DE FILIPPO

Delibera di C.C. n. del

LEGENDA

 perimetrazione del centro abitato

AMBITI IN CUI NON SONO CONSENTITI GLI INTERVENTI STRAORDINARI DI AMPLIAMENTO E DI DEMOLIZIONE E RICOSTRUZIONE DI CUI AGLI ARTT. 4 E 5 DELLA L.R. n.19 DEL 28.12.09

-  ambiti sottoposti a tutela e valorizzazione mirata di primo grado
-  aree o immobili di particolare interesse storico, artistico, architettonico e archeologico (zona A1 del PUC vigente)
-  ambiti extraurbani individuati ai sensi dell'art. 4 comma 6 e dell'art.5 comma 7 della L.R. 19/2009
-  insediamenti rurali diffusi del tipo storico
-  zona A2 del vigente PUC
-  ambiti interni al centro abitato individuati ai sensi dell'art.4 comma 6 e dell'art.5 comma 7 della L.R. 19/2009

