

**Inquadramento territoriale  
 ambito 2 zona EST**  
*cartografia aggiornata a seguito delle osservazioni*

**3.B**  
 scala 1:5000

Il Tecnico incaricato  
 Arch. Simona DE FILIPPO

Il Gruppo di lavoro  
 Arch. Pasquale FIORE  
 Arch. Giovanna COPPOLA  
 Arch. Marina BIANCO

Il Responsabile del procedimento  
 Arch. Simona DE FILIPPO

**VISTI**  
 Il Sindaco  
 Ing. Fausto PEPE

L'Assessore Urbanistica  
 Sig. Giuseppe ZOLLO




Il Dirigente Settore OO.PP. - Programmazione Comunitaria - Urbanistica  
 Arch. Isidoro FUCCI

Adozione  
 Delibera di C.C. n. 7 del 19.02.2015

Approvazione  
 Delibera di C.C. n. \_\_\_\_\_ del \_\_\_\_\_



**Legenda ai sensi dell'art.3 del P.R.A.E.**

-  Perimetro confine comunale
-  Numero identificativo di cava
-  Cava abbandonata
-  Cava abusiva
-  Cava autorizzata
-  Cava autorizzata di prestito
-  Cava chiusa
-  Cava già autorizzata rientrante in comparto estrattivo per il quale sono in atto le procedure di autorizzazione/ devono essere avviate le procedure di attivazione
-  Progetto di coltivazione e/o di recupero ambientale approvato
-  Progetto di coltivazione e/o di recupero ambientale in corso di approvazione

