Costruzioni e Servizi

Provincia di Benevento

Comune di Benevento

Piano Urbanistico Attuativo - Modifica scheda norma

(ai sensi de del capitolo 12, paragrafo 7 della relazione tecnica degli APl)

Comparto TU42D2 - via San Leucio

elaborato:

Planimetria generale di progetto e profili altimetrici

tavola: **3**

elenco elaborati:

- ☐ ***1 - Relazione illustrativa della modifica scheda norma***
- ☐ ***2 - Rilievo altimetrico e planimetrie delle classificazioni dei suoli***
- ■ ***3 - Planimetria generale di progetto e profili altimetrici***
- ☐ ***4 - Schemi delle opere di urbanizzazioni***
  - ☐ ***4.1*** *Schema smaltimento acque reflue e acquedotto*
  - ☐ ***4.2*** *Schema impianto rete pubblica illuminazione e rete elettrica*
  - ☐ ***4.3*** *Schema impianto adduzione rete gas*
  - ☐ ***4.4*** *Schema regolamentazione traffico veicolare*

scala 1:250

data: Sett. 2014

Committente:
LUCIANO GUERRERA

Visti:

Progettista:
Ing. Domenico TOMACIELLO

N.B. *Il presente elaborato grafico è protetto per legge e resta di proprietà esclusiva del progettista.*
E' fatto divieto cedere altrui il presente documento e/o farne copia senza preventiva autorizzazione da parte del progettista o autore del presente documento.

legenda
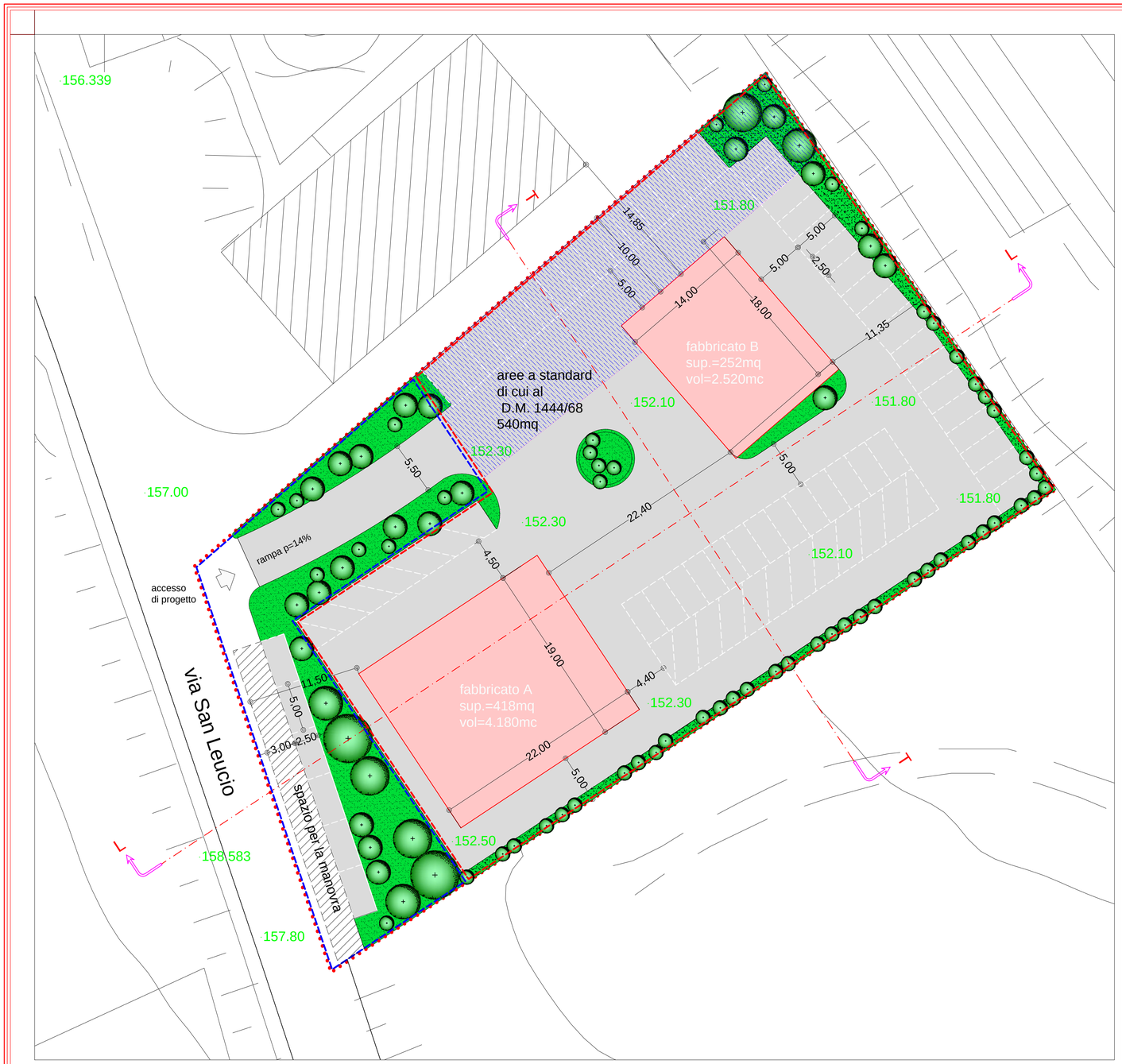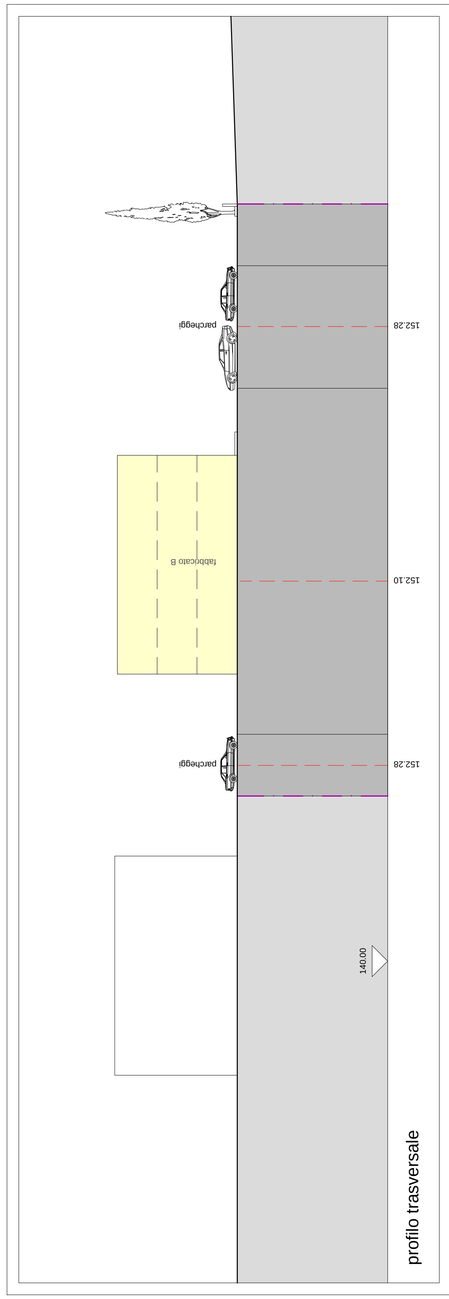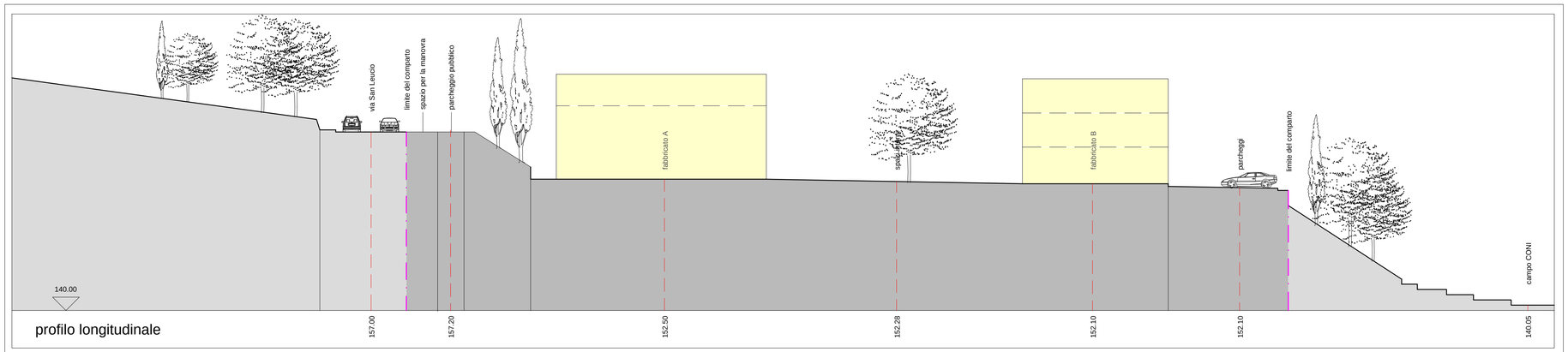
- perimetro comparto
- perimetro superficie compensativa
- perimetro superficie integrata
- spazi per la viabilità e manovra
- aree a standard di cui al D.M. 1444/68
- aree destinate a parcheggi
- aree destinate a verde
- sagome di progetto dei fabbricati