

Part. 431 P. 189 part. n. 189



# MINISTERO DELLE FINANZE DIREZIONE GENERALE DEL CATASTO E DEI SERVIZI TECNICI ERARIALI NUOVO CATASTO EDILIZIO URBANO

(R. DEI DECRETI LEGGI 11 APRILE 1950, N. 62)

Planimetria dell'immobile situato nel Comune di *Benevento* *Villa Comunale*  
Ditta *Comune di Benevento*  
Allegata alla dichiarazione presentata all'Ufficio *Tecnico Erariale* di *Benevento*  
(Ufficio Tecnico Erariale del Comune)

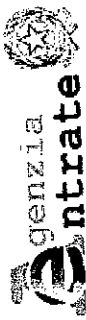


02340875

SPAZIO RISERVATO PER LE ANNOTAZIONI DELL'ESPERTO		Compilata da: <i>Geom. Massimo Giuseppe</i> <small>(Libero, nome e cognome del tecnico)</small>
DATA: <i>12-3-63</i>	<i>189</i> <i>189</i>	Iscritto all'Albo dell'Ufficio <i>Tecnico Comunale</i>
PROT. N. <i>1629</i>		Nella Provincia di <i>Benevento</i>
		DATA: <i>12 marzo 1963</i>
		TECNICO
		<i>[Signature]</i>

Ultima planimetria in atti

Catastro dei fabbricati - Situazione al 01/08/2023 - Comune di BENEVENTO(A783) - < Foglio 49 - Particella 649 - Subalterno > inquad. 01



Direzione Provinciale di Benevento  
Ufficio Provinciale - Territorio  
Servizi Catastali

# Visura storica per immobile

## Situazione degli atti informatizzati al 01/08/2023

Data: 01/08/2023 Ora: 8.46.31  
Visura n.: T18739 Pag: 1

Segne

<b>Dati della richiesta</b>	Comune di <b>BENEVENTO</b> (Codice:A783)
<b>Catasto Fabbricati</b>	Provincia di <b>BENEVENTO</b> Foglio: 49 Particella: 649

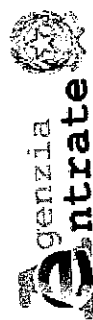
<b>INTESTATO</b>	(1) Proprieta' 1000/1000
1 COMUNE DI BENEVENTO Sede in BENEVENTO (BN)	00074270620*

Unità immobiliare dal 09/11/2015												
N.	DATI IDENTIFICATIVI			DATI DI CLASSAMENTO					DATI DERIVANTI DA			
	Sezione Urbana	Foglio	Particella	Sub	Zona Cens.	Micro Zona	Categoria	Classe		Consistenza	Superficie Catastale Totale: 35 m <sup>2</sup>	Rendita
1		49	649		2		C/1	5	23 m <sup>2</sup>		Euro 481,08	Variazione del 09/11/2015 - Inserimento in visura dei dati di superficie.
Indirizzo										Mod.58		
PIAZZA CASTELLO Piano T										Partita		
Notifica										di studio: costituita dalla soppressione della particella cui sez. fg. 49 pla. 189 sub. per allineamento mappe		
Annotazioni												

**Mappali Terreni Correlati**  
Codice Comune A783 - Foglio 49 - Particella 649

Situazione dell'unità immobiliare dal 20/11/2013												
N.	DATI IDENTIFICATIVI			DATI DI CLASSAMENTO					DATI DERIVANTI DA			
	Sezione Urbana	Foglio	Particella	Sub	Zona Cens.	Micro Zona	Categoria	Classe		Consistenza	Superficie Catastale	Rendita
1		49	649		2		C/1	5	23 m <sup>2</sup>		Euro 481,08	Variazione del 20/11/2013 Pratica n. BN0162759 in atti dal 20/11/2013 BONIFICA IDENTIFICATIVO CATASTALE (n. 35934.1/2013)
Indirizzo										Mod.58		
PIAZZA CASTELLO Piano T										Partita		
Notifica										di studio: costituita dalla soppressione della particella cui sez. fg. 49 pla. 189 sub. per allineamento mappe		
Annotazioni												

**Mappali Terreni Correlati**  
Codice Comune A783 - Foglio 49 - Particella 649



Direzione Provinciale di Benevento  
Ufficio Provinciale - Territorio  
Servizi Catastali

# Visura storica per immobile

## Situazione degli atti informatizzati al 01/08/2023

L'intestazione alla data della richiesta deriva dai seguenti atti:

<b>Situazione degli intestati dal 20/11/2013</b>		DATI ANAGRAFICI	CODICE FISCALE 00074270620*	DIRITTI E ONERI REALI (1) Proprieta' 1000/1000
N.	1 COMUNE DI BENEVENTO Sede in BENEVENTO (BN) del 20/11/2013 Pratica n. BN0162759 in atti dal 20/11/2013 BONIFICA IDENTIFICATIVO CATASTALE (n. 35934.1/2013)			
<b>DATI DERIVANTI DA</b>				

Situazione dell'unità immobiliare che ha originato il precedente dal 01/01/1992

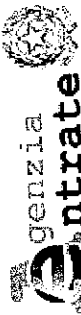
N.	DATI IDENTIFICATIVI					DATI DI CLASSAMENTO				Rendita	Superficie Catastale	Rendita	DATI DERIVANTI DA	
	Sezione Urbana	Foglio	Particella	Sub	Zona Cens.	Micro Zona	Categoria	Classe	Consistenza					Euro
1		49	189		2		C/1	5	23 m <sup>2</sup>			Euro 481,08 L. 931,500	VARIAZIONE del 01/01/1992	Variazione del quadro tariffario
Indirizzo		PIAZZA CASTELLO Piano T				Partita		731		Mod.58				
Notifica														

Situazione dell'unità immobiliare dall'impianto meccanografico

N.	DATI IDENTIFICATIVI					DATI DI CLASSAMENTO				Rendita	Superficie Catastale	Rendita	DATI DERIVANTI DA	
	Sezione Urbana	Foglio	Particella	Sub	Zona Cens.	Micro Zona	Categoria	Classe	Consistenza					Euro
1		49	189		2		C/1	5	23 m <sup>2</sup>			Euro 0,56 L. 1,078	Impianto meccanografico del 30/06/1987	
Indirizzo		PIAZZA CASTELLO Piano T				Partita		731		Mod.58				
Notifica														

L'intestazione alla data della richiesta deriva dai seguenti atti:

<b>Situazione degli intestati dall'impianto meccanografico</b>		DATI ANAGRAFICI	CODICE FISCALE 00074270620*	DIRITTI E ONERI REALI (1) Proprieta' 1000/1000 fino al 20/11/2013
N.	1 COMUNE DI BENEVENTO Sede in BENEVENTO (BN) Impianto meccanografico del 30/06/1987			
<b>DATI DERIVANTI DA</b>				



**Agenzia  
Entrate**  
Direzione Provinciale di Benevento  
Ufficio Provinciale - Territorio  
Servizi Catastali

# Visura storica per immobile

## Situazione degli atti informatizzati al 01/08/2023

Data: 01/08/2023 Ora: 8.46.31

Visura n.: T18739 Pag: 3

Visura telematica esente per fini istituzionali  
\* Codice Fiscale Validato in Anagrafe Tributaria.

Fine